

**SGN**

**Servicio Geológico Nacional**

**Sismología**



## **INDICE**

- Mapa General de la isla.
- Base de datos con los eventos sísmicos mayores de 3.0
- Distribución de datos.
- Sismicidades diarias.
- Distribución sísmica por Provincia.
- Reportes sismológicos.
- Zona de más actividad sísmica.
- Provincia con mayor sismicidad.
- Sismos fuertes.

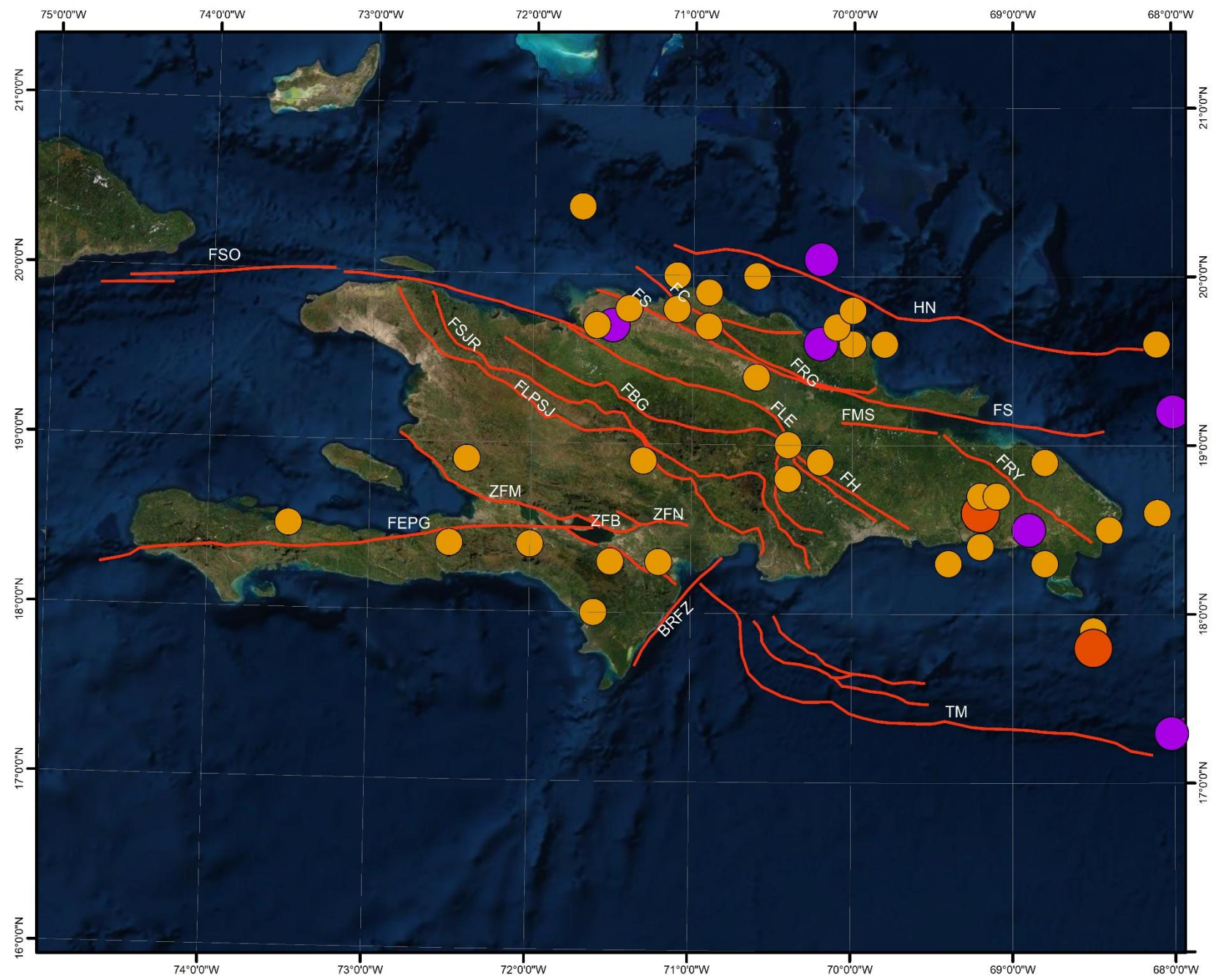
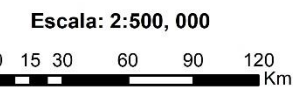
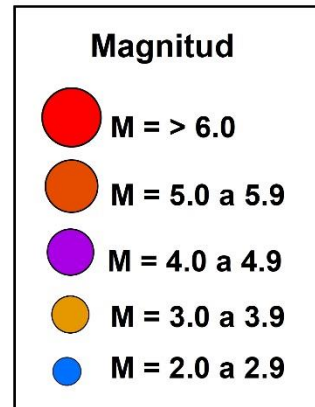
# Registro de Actividad Sísmica

## Período

### (01/10/2022 – 31/10/2022)



Fallas Geológicas	
FM	Falla Matheux
FRG	Falla Rio Grande
FS	Falla Septentrional
FSO	Falla Septentrional Oeste
FEPG	Falla Enriquillo – Plantain Garden
FRY	Falla Rio Yabón
TM	Trinchera De Los Muertos
HN	Hispaniola Norte
ZFB	Zona De Falla Bahoruco
ZFN	Zona De Falla Neiba
FLE	Falla La Española
EH	Falla Hatillo
FBG	Falla Bonao – La Guacara
FSJR	Falla De San José -Restauración
FLPSJ	Falla Los Pozos – San Juan
BRFZ	Zona De Falla Ridgve Beata
FMS	Falla Meridional Samaná

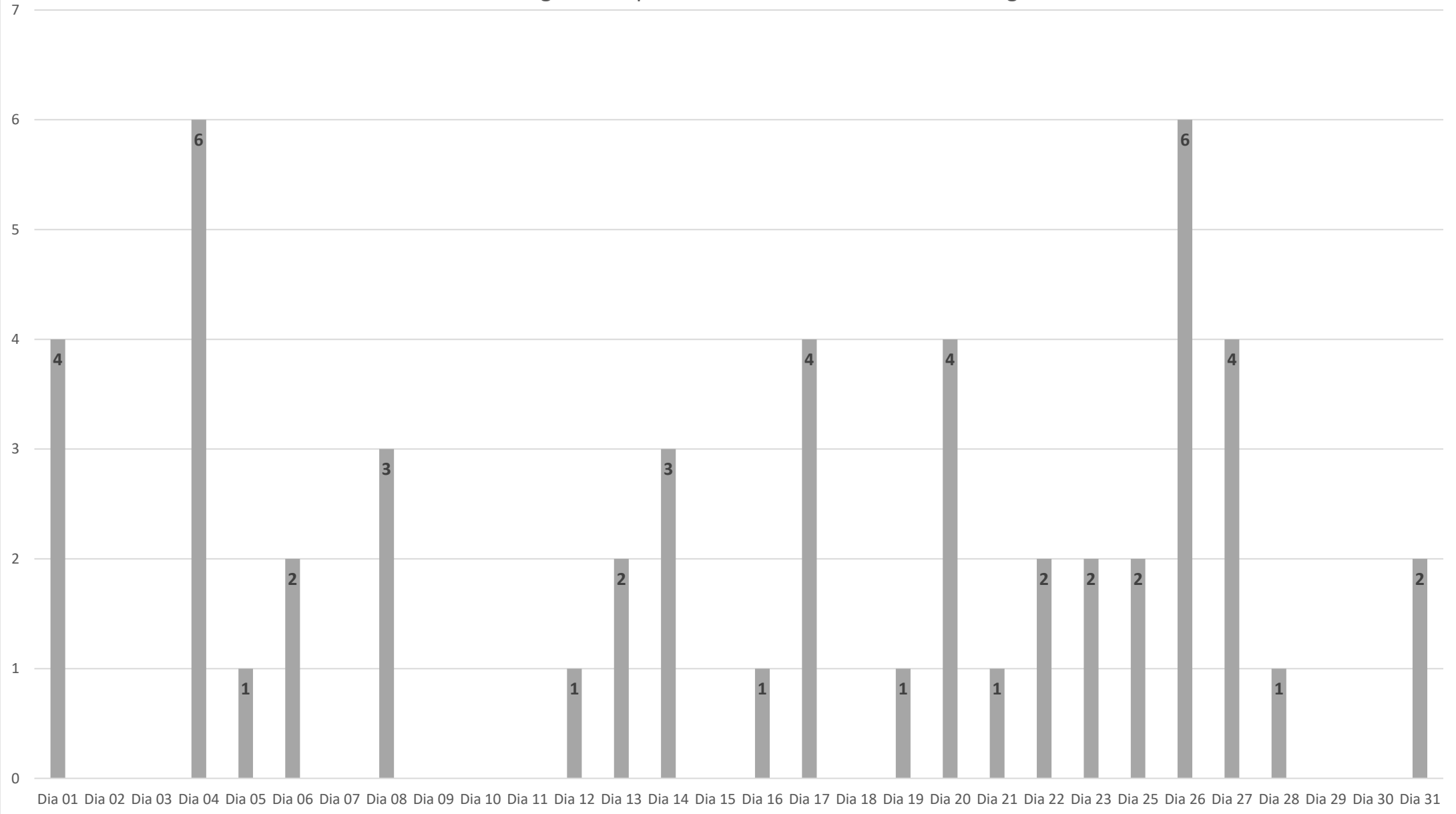


## Eventos Sísmicos Mayores de 3.0 Registrados por la Red Sísmica del Servicio Geológico Nacional

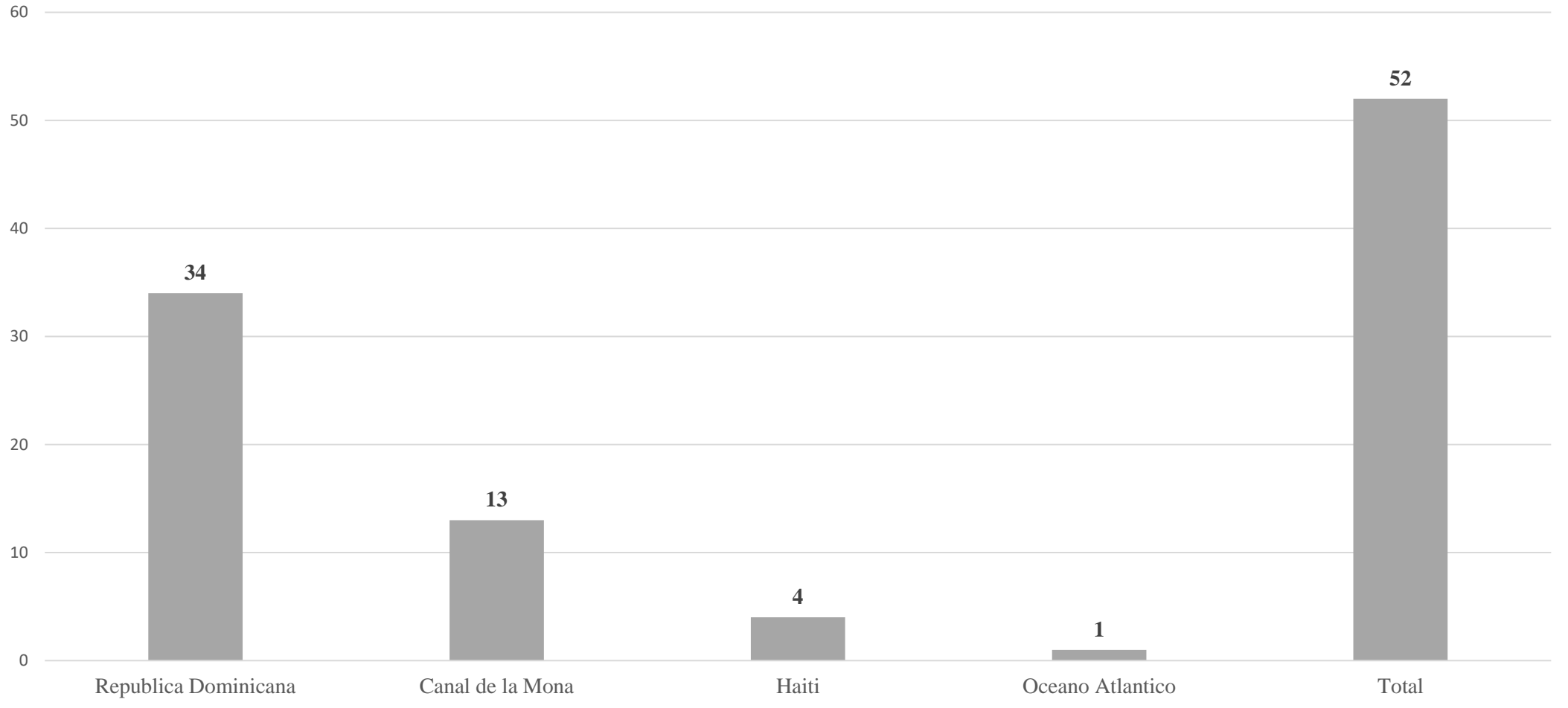
Fecha	Hora (UTC)	Magnitud	Latitud	Longitud	Profundidad	Institución	Ubicación
31/10/2022	6:42:20 p. m.	3.6	20.3° N	70.7° W	7 km	SGN	República Dominicana
31/10/2022	12:22:29 a. m.	3.3	18.3° N	71.2° W	5 km	SGN	República Dominicana
28/10/2022	11:06:54 p. m.	3.9	18.5° N	73.5° W	13 km	SGN	Haití
27/10/2022	10:17:23 p. m.	3.8	19.7° N	71.6° W	6 km	SGN	República Dominicana
27/10/2022	5:16:23 p. m.	5.0	17.8° N	68.5° W	58 km	SGN	Canal de la Mona
27/10/2022	4:22:24 p. m.	3.3	18.7° N	69.1° W	20 km	SGN	República Dominicana
27/10/2022	6:58:23 a. m.	3.0	18.3° N	71.5° W	2 km	SGN	República Dominicana
26/10/2022	7:04:19 p. m.	3.7	19.7° N	71.6° W	0 km	SGN	República Dominicana
26/10/2022	6:26:53 p. m.	3.0	19.7° N	70.9° W	13 km	SGN	República Dominicana
26/10/2022	12:34:58 p. m.	3.0	18.5° N	68.4° W	5 km	SGN	Canal de la Mona
26/10/2022	9:31:29 a. m.	3.0	19.0° N	70.4° W	106 km	SGN	República Dominicana
26/10/2022	8:57:52 a. m.	3.5	18.8° N	70.4° W	30 km	SGN	República Dominicana
26/10/2022	2:25:56 a. m.	3.4	20.4° N	71.7° W	13 km	SGN	República Dominicana
25/10/2022	8:52:29 a. m.	3.4	17.9° N	68.5° W	39 km	SGN	Canal de la Mona
25/10/2022	7:56:43 a. m.	3.0	18.4° N	72.0° W	1 km	SGN	Haití
23/10/2022	10:56:52 a. m.	3.0	19.4° N	70.6° W	94 km	SGN	República Dominicana
23/10/2022	5:05:38 a. m.	5.2	18.5° N	68.8° W	123 km	SGN	Canal de la Mona
22/10/2022	11:14:53 p. m.	4.2	20.1° N	70.2° W	5 km	SGN	República Dominicana
22/10/2022	3:07:05 a. m.	3.7	18.7° N	69.2° W	119 km	SGN	República Dominicana
21/10/2022	4:07:39 a. m.	3.0	19.7° N	71.6° W	15 km	SGN	República Dominicana
20/10/2022	6:41:04 p. m.	3.7	19.8° N	71.4° W	5 km	SGN	República Dominicana
20/10/2022	5:34:36 a. m.	3.2	18.4° N	72.5° W	5 km	SGN	Haití
20/10/2022	2:58:31 a. m.	3.3	20.0° N	70.6° W	5 km	SGN	República Dominicana
20/10/2022	2:03:45 a. m.	3.7	18.0° N	71.6° W	11 km	SGN	República Dominicana
19/10/2022	10:00:35 a. m.	3.4	18.3° N	69.4° W	5 km	SGN	República Dominicana
17/10/2022	4:56:39 a. m.	3.5	19.6° N	69.8° W	5 km	SGN	República Dominicana
17/10/2022	3:11:31 a. m.	4.1	18.5° N	68.9° W	124 km	SGN	Canal de la Mona
17/10/2022	2:08:12 a. m.	3.4	18.9° N	68.8° W	5 km	SGN	Canal de la Mona
17/10/2022	1:38:51 a. m.	3.1	19.6° N	68.1° W	1 km	SGN	Océano Atlántico
16/10/2022	4:21:05 a. m.	3.5	20.1° N	70.2° W	5 km	SGN	República Dominicana
14/10/2022	6:29:01 p. m.	3.2	18.9° N	71.3° W	8 km	SGN	República Dominicana
14/10/2022	8:40:16 a. m.	3.4	18.4° N	69.2° W	105 km	SGN	República Dominicana
14/10/2022	5:21:10 a. m.	3.2	18.9° N	72.4° W	72 km	SGN	Haití

13/10/2022	11:08:20 a. m.	4.2	17.3° N	67.9° W	3 km	SGN	Canal de la Mona
13/10/2022	4:59:28 a. m.	3.8	18.8° N	67.7° W	27 km	SGN	Canal de la Mona
12/10/2022	8:38:38 a. m.	3.2	19.8° N	70.0° W	5 km	SGN	República Dominicana
8/10/2022	10:43:44 p. m.	4.3	19.2° N	68.0° W	5 km	SGN	Canal de la Mona
8/10/2022	5:48:03 p. m.	3.4	19.7° N	70.1° W	2 km	SGN	República Dominicana
8/10/2022	9:37:10 a. m.	4.0	19.2° N	68.0° W	2 km	SGN	Canal de la Mona
6/10/2022	4:41:25 a. m.	3.4	19.8° N	71.4° W	7 km	SGN	República Dominicana
6/10/2022	4:27:20 a. m.	3.3	19.8° N	71.4° W	3 km	SGN	República Dominicana
5/10/2022	8:09:53 p. m.	4.0	19.7° N	71.5° W	23 km	SGN	República Dominicana
4/10/2022	10:30:54 p. m.	3.4	19.9° N	70.9° W	6 km	SGN	República Dominicana
4/10/2022	9:36:29 p. m.	3.0	18.6° N	68.1° W	3 km	SGN	Canal de la Mona
4/10/2022	5:32:07 p. m.	3.0	20.0° N	71.1° W	32 km	SGN	República Dominicana
4/10/2022	1:47:15 p. m.	4.4	19.6° N	70.2° W	10 km	SGN	República Dominicana
4/10/2022	11:15:19 a. m.	3.3	18.3° N	68.8° W	175 km	SGN	Canal de la Mona
4/10/2022	3:41:41 a. m.	3.0	18.9° N	70.2° W	57 km	SGN	República Dominicana
1/10/2022	5:31:42 p. m.	5.3	18.6° N	69.2° W	128 km	SGN	República Dominicana
1/10/2022	9:01:34 a. m.	3.7	18.8° N	67.0° W	49 km	SGN	Canal de la Mona
1/10/2022	3:20:07 a. m.	3.4	19.8° N	71.1° W	12 km	SGN	República Dominicana
1/10/2022	2:11:04 a. m.	3.5	19.6° N	70.0° W	4 km	SGN	República Dominicana

## Sismicidades Diarias Registradas por la Red Sísmica del Servicio Geológico Nacional



### Distribucion de Datos



## Distribución Sísmica por Provincias

<b>Región Sur</b>	<b>4</b>
Barahona	1
Pedernales	1
Azua	
Bahoruco	
Elías Piña	
Independencia	1
San Cristóbal	
Peravia	
San José de Ocoa	
San Juan	1

<b>Región Norte</b>	<b>15</b>
Dajabón	
Duarte	
Espailat	1
Hermanas Mirabal	
La Vega	
Santiago	1
Samaná	
Monseñor Nouel	2
Puerto Plata	3
Sánchez Ramírez	1
Monte Cristi	6
Santiago Rodríguez	
Valverde	
María Trinidad Sánchez	1

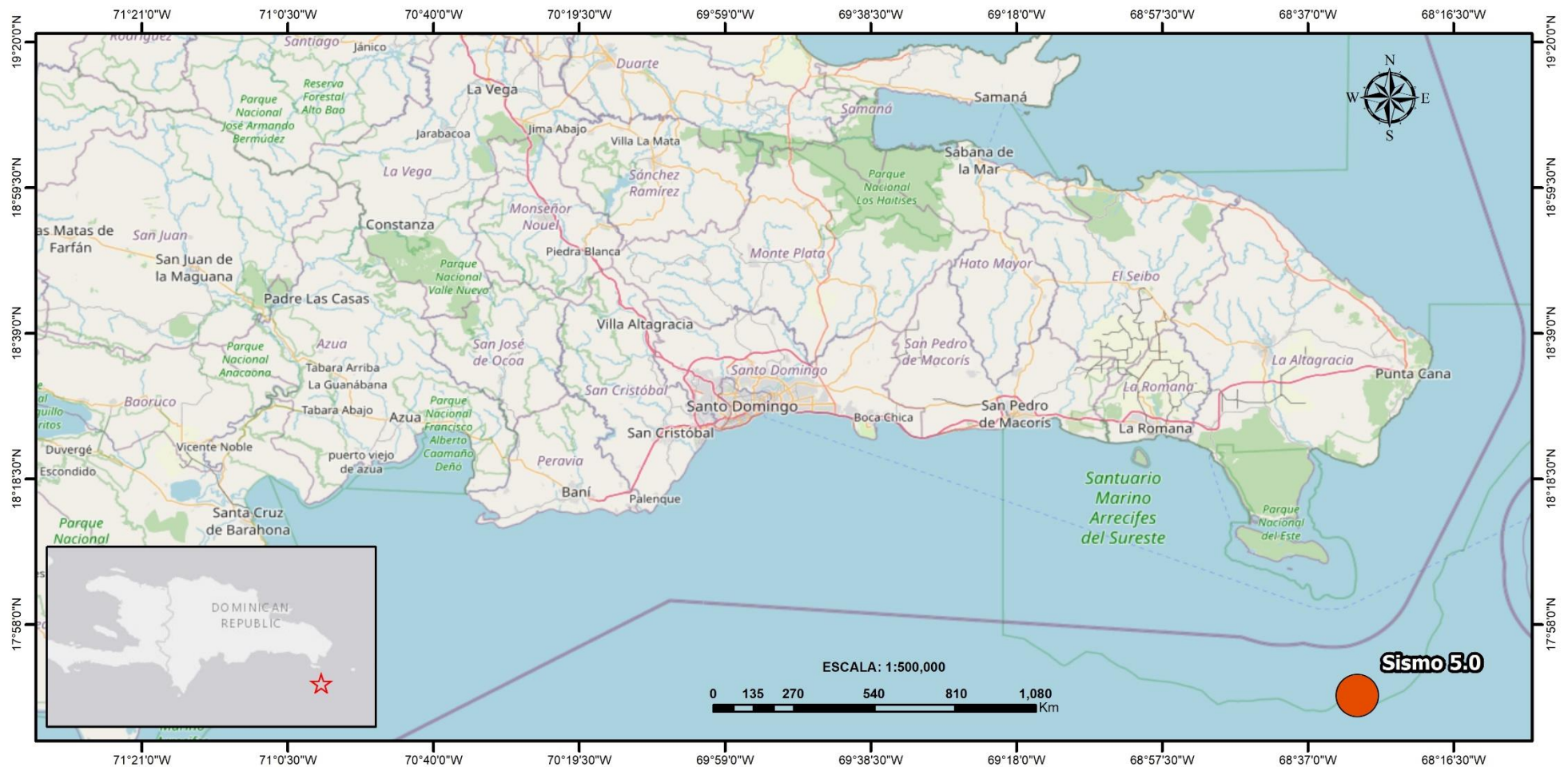
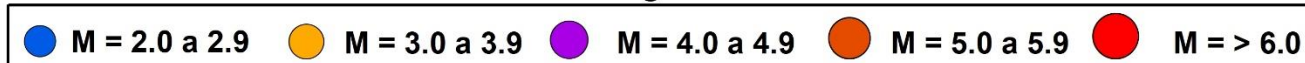
<b>Región Este</b>	<b>7</b>
Distrito Nacional	
El Seibo	3
Hato Mayor	
La Altagracia	3
La Romana	1
Monte Plata	
San Pedro de Macorís	
Santo Domingo	



## Reporte Sismológico

Fecha / Hora	Coordenadas	Profundidad	Magnitud
2022-10-27 / 13:16:23	17.8 N 68.5 W	58 km	5.0

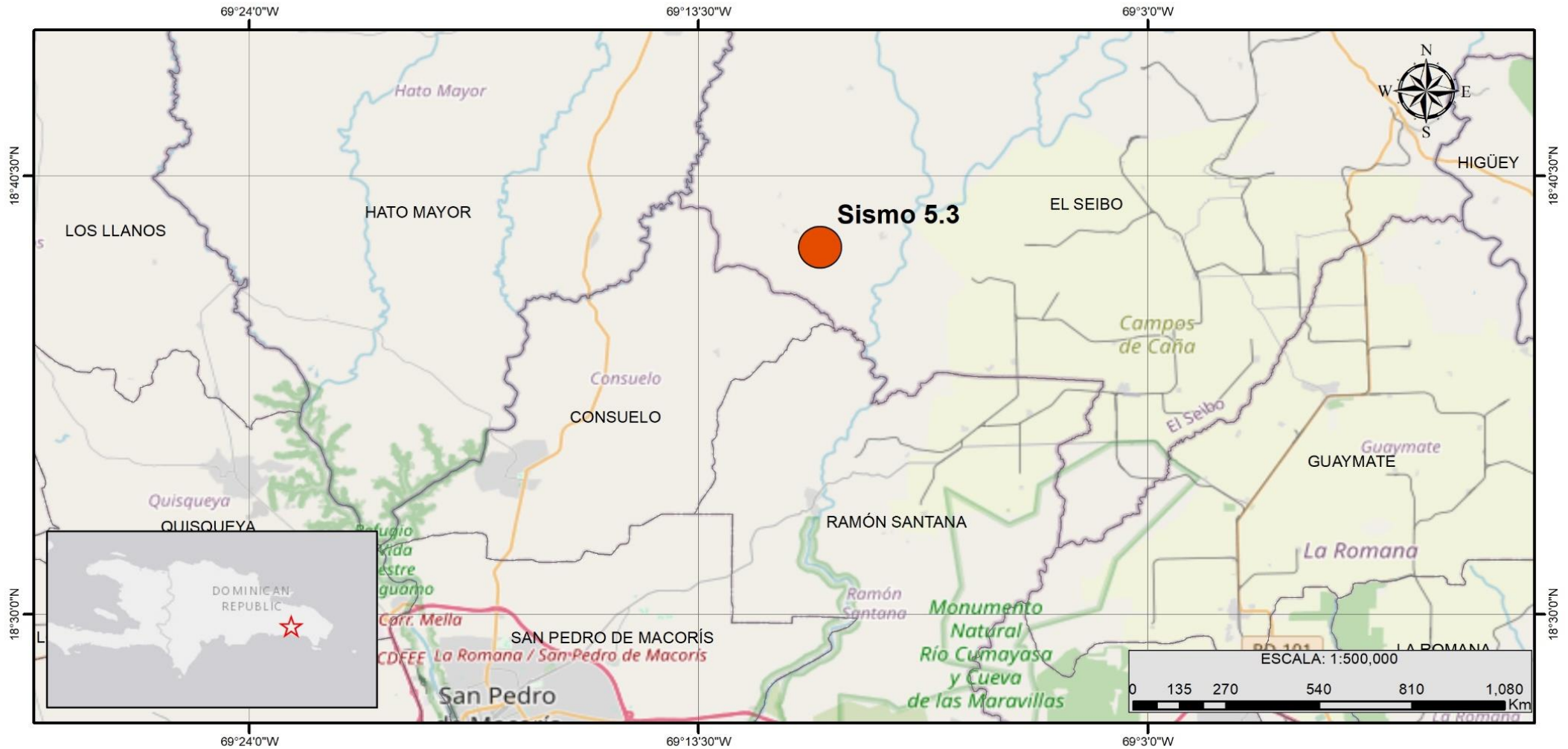
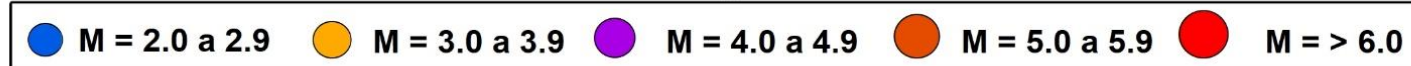
### Magnitud

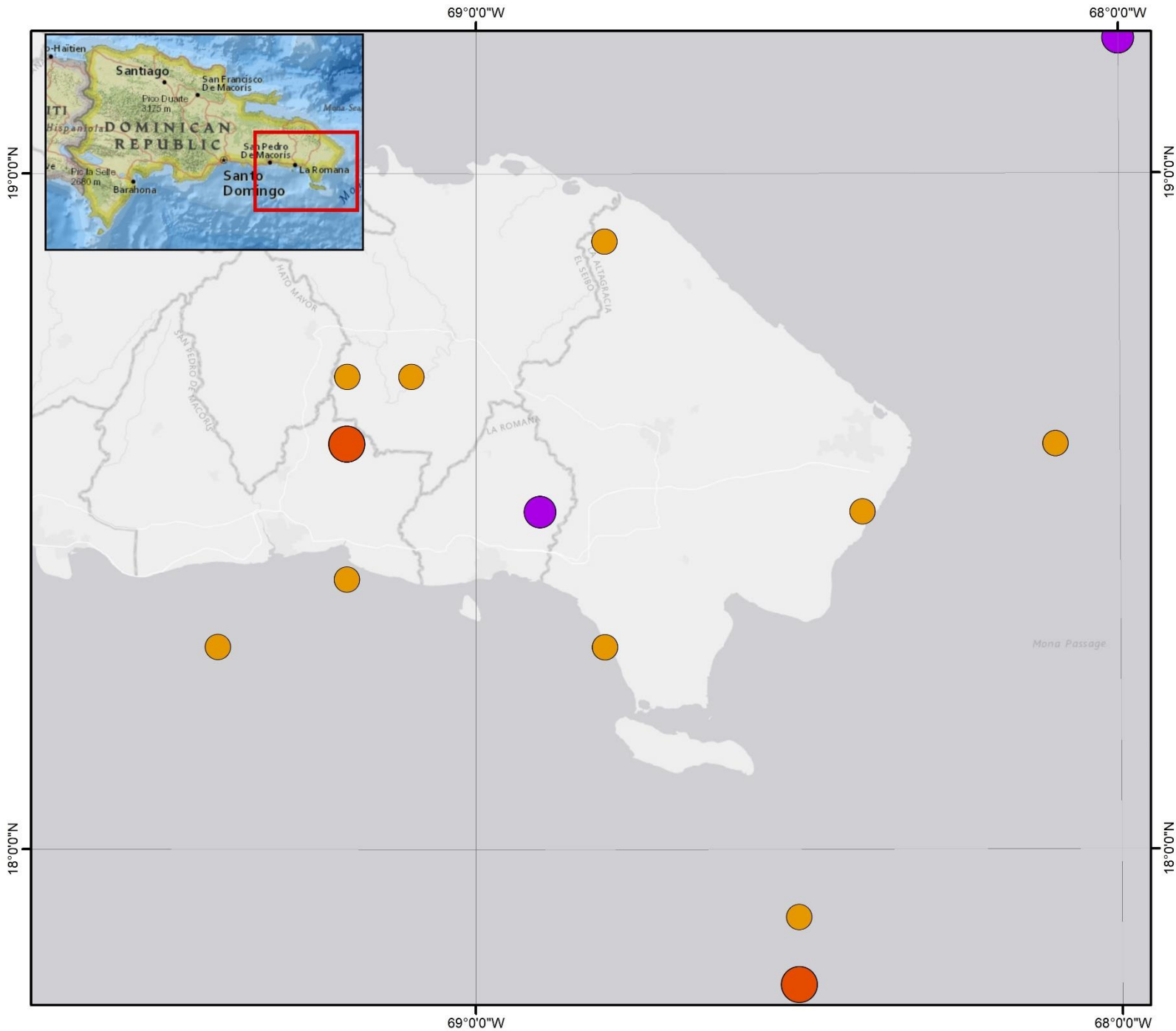


## Reporte Sismológico

Fecha / Hora	Coordenadas	Profundidad	Magnitud
2022-10-01 / 13:31:42	18.6 N 69.2 W	128 km	5.3

### Magnitud

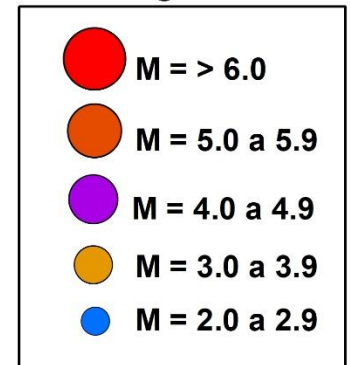




**Zona De Mas Actividad Sísmica**



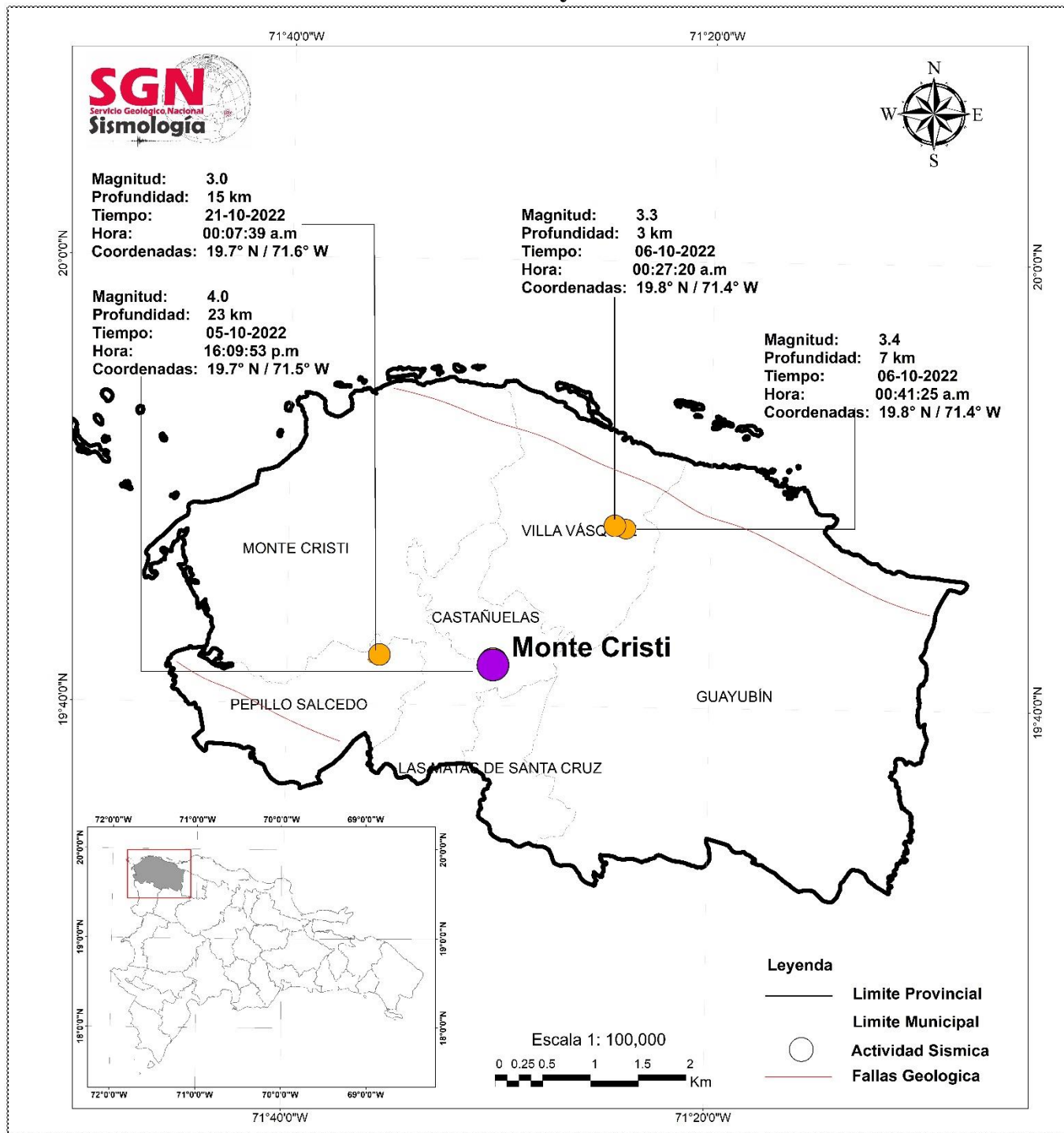
**Magnitud**



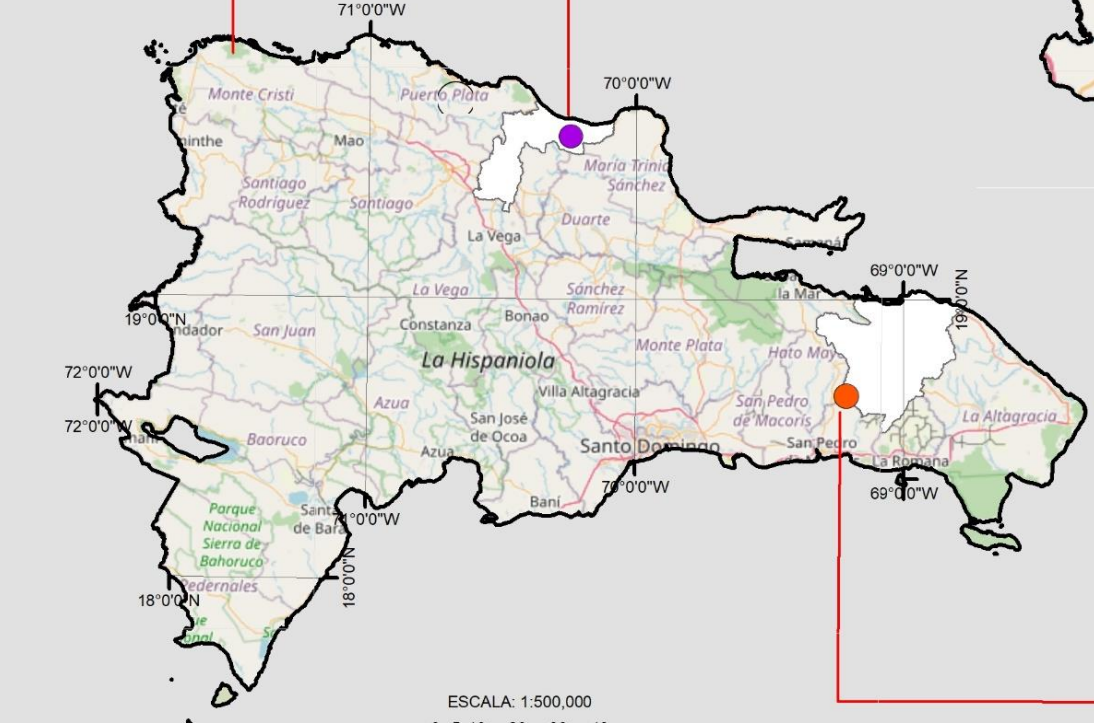
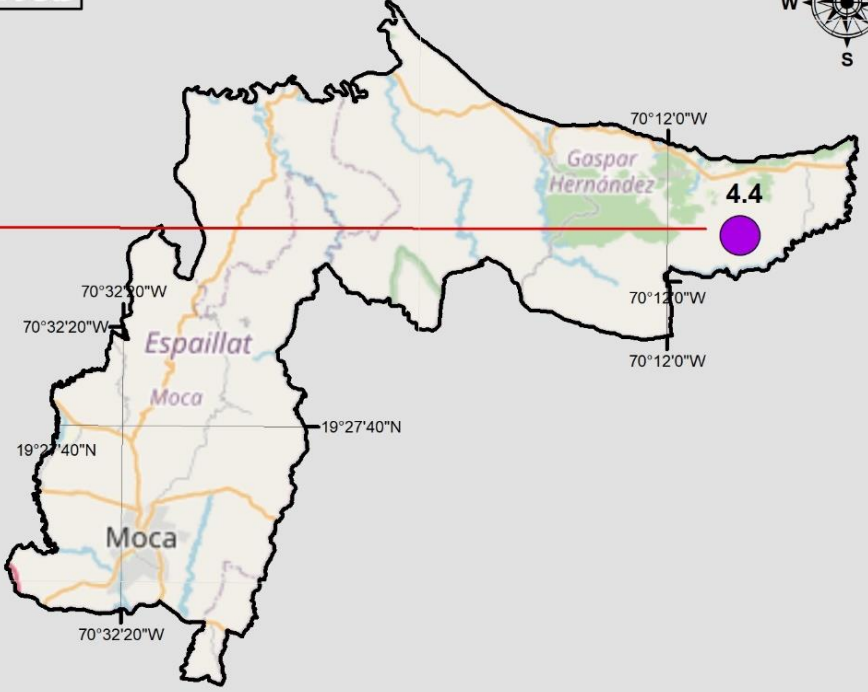
Escala: 1:500,000



# Provincia con mayor sismicidad



# Sismos Fuertes



ESCALA: 1:500,000  
0 5 10 20 30 40 Km

Fecha	Hora (UTC)	Magnitud	Latitud	Longitud	Profundidad	Institución	Ubicación
4/10/2022	1:47:15 p. m.	4.4	19.6° N	70.2° W	10 km	SGN	República Dominicana
1/10/2022	5:31:42 p. m.	5.3	18.6° N	69.2° W	128 km	SGN	República Dominicana

**Realizado Por:**

José Peña

**Tecn. GIS**

**Aprobado Por:**

Ing. Edwin García Cocco

**Director Ejecutivo**