



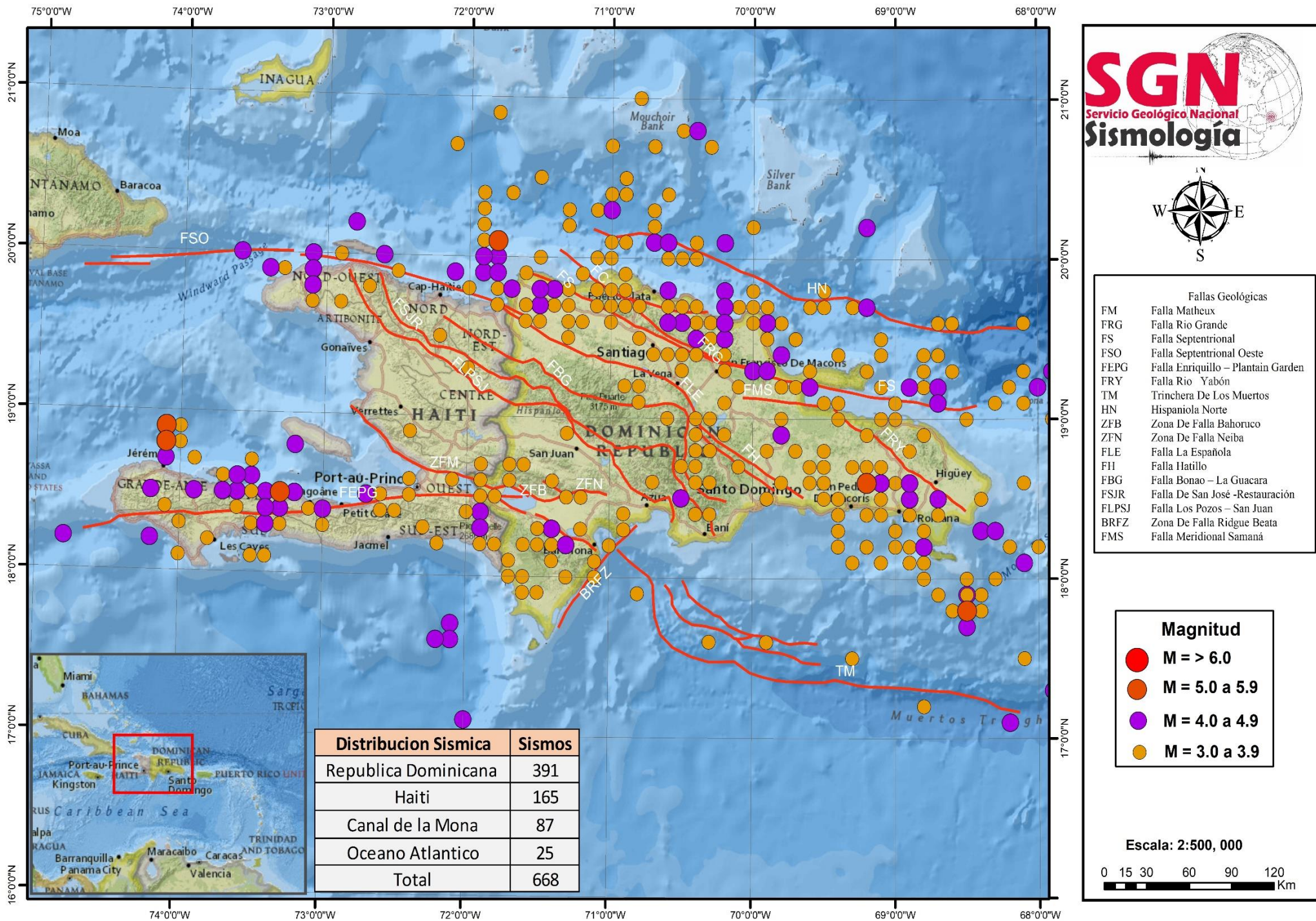
SGN

Servicio Geológico Nacional

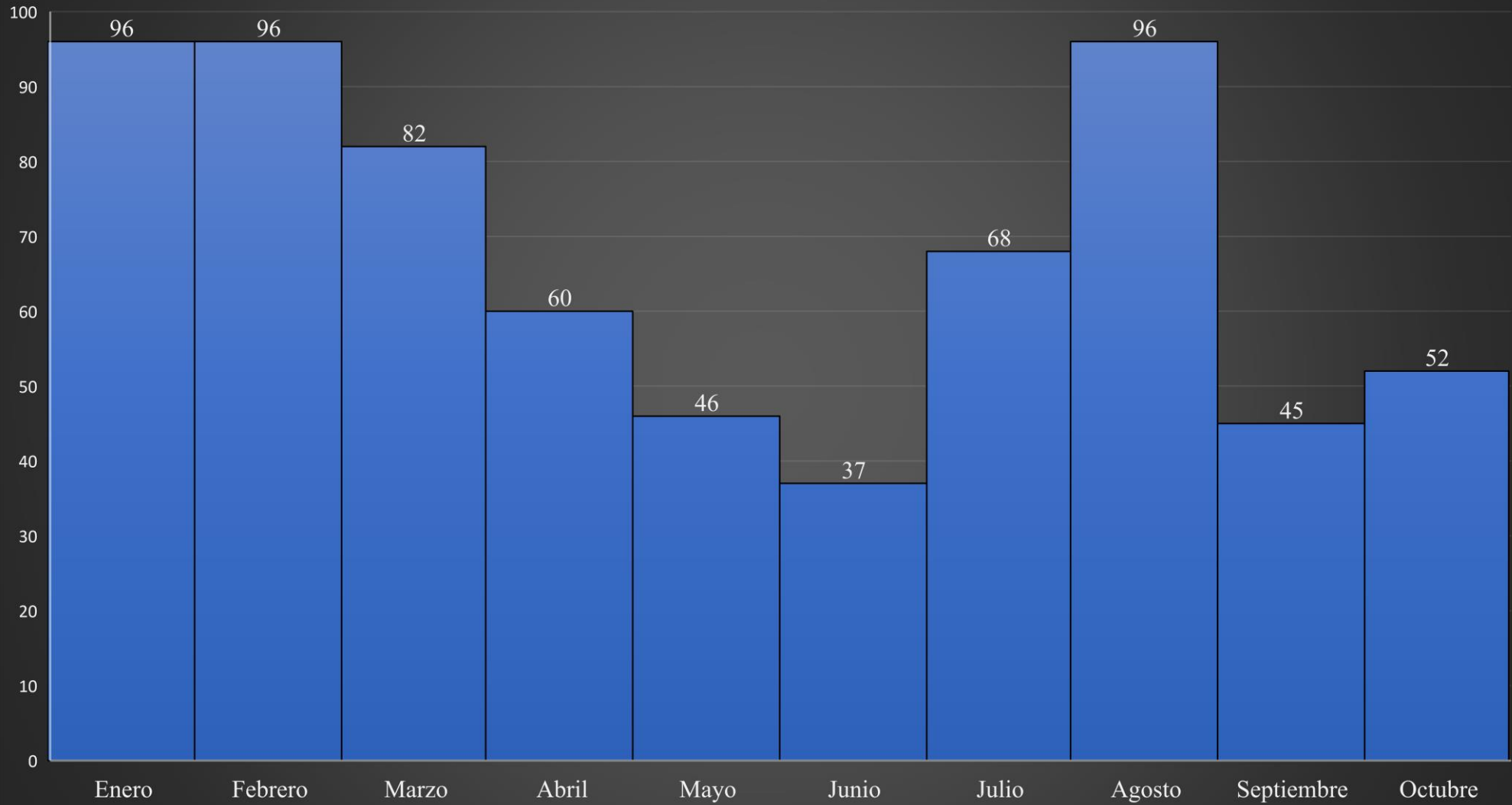
Sismología



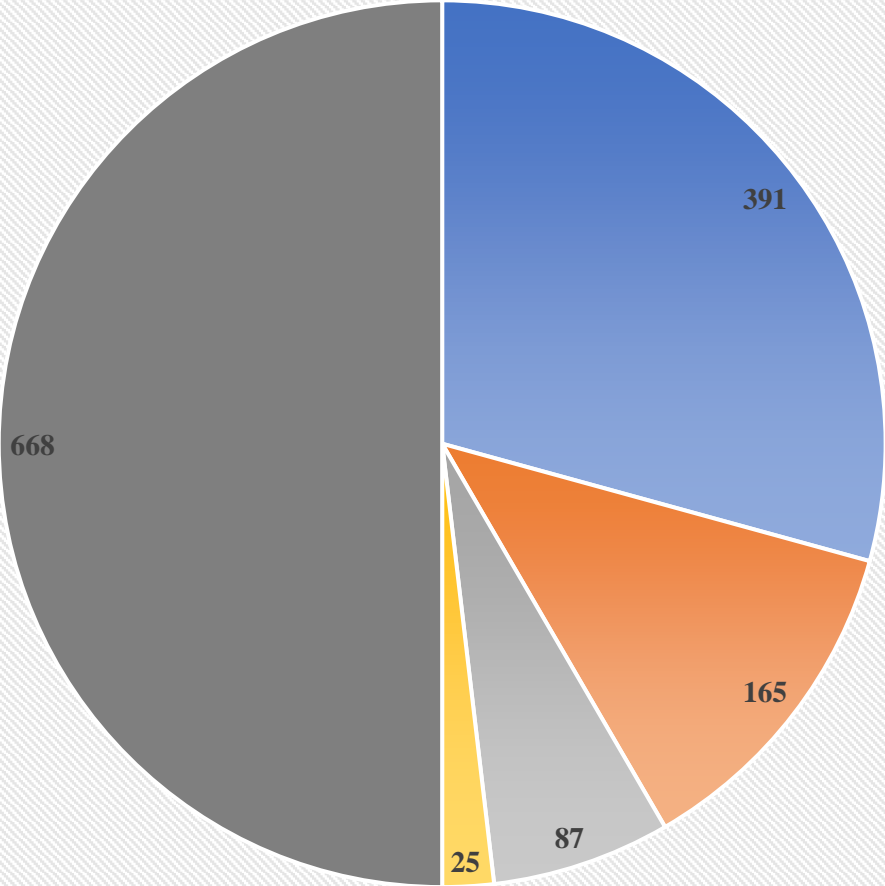
Eventos Sísmicos mayores de 3.0 registrados por la Red Sísmica del Servicio Geológico Nacional del 01 de Enero hasta el 31 de octubre 2022



Sismicidades por mes



Distribucion sismica por ubicacion



- Republica Dominicana
- Haiti
- Canal de la Mona
- Oceano Atlantico
- Total

Octubre							
Fecha	Hora (UTC)	Magnitud	Latitud	Longitud	Profundidad	Institución	Ubicación
31/10/2022	6:42:20 p. m.	3.6	20.3° N	70.7° W	7 km	SGN	República Dominicana
31/10/2022	12:22:29 a. m.	3.3	18.3° N	71.2° W	5 km	SGN	República Dominicana
28/10/2022	11:06:54 p. m.	3.9	18.5° N	73.5° W	13 km	SGN	Haití
27/10/2022	10:17:23 p. m.	3.8	19.7° N	71.6° W	6 km	SGN	República Dominicana
27/10/2022	5:16:23 p. m.	5.0	17.8° N	68.5° W	58 km	SGN	Canal de la Mona
27/10/2022	4:22:24 p. m.	3.3	18.7° N	69.1° W	20 km	SGN	República Dominicana
27/10/2022	6:58:23 a. m.	3.0	18.3° N	71.5° W	2 km	SGN	República Dominicana
26/10/2022	7:04:19 p. m.	3.7	19.7° N	71.6° W	1 km	SGN	República Dominicana
26/10/2022	6:26:53 p. m.	3.0	19.7° N	70.9° W	13 km	SGN	República Dominicana
26/10/2022	12:34:58 p. m.	3.0	18.5° N	68.4° W	5 km	SGN	Canal de la Mona
26/10/2022	9:31:29 a. m.	3.0	19.0° N	70.4° W	106 km	SGN	República Dominicana
26/10/2022	8:57:52 a. m.	3.5	18.8° N	70.4° W	30 km	SGN	República Dominicana
26/10/2022	2:25:56 a. m.	3.4	20.4° N	71.7° W	13 km	SGN	República Dominicana
25/10/2022	8:52:29 a. m.	3.4	17.9° N	68.5° W	39 km	SGN	Canal de la Mona
25/10/2022	7:56:43 a. m.	3.0	18.4° N	72.0° W	1 km	SGN	Haití
23/10/2022	10:56:52 a. m.	3.0	19.4° N	70.6° W	94 km	SGN	República Dominicana
23/10/2022	5:05:38 a. m.	5.2	18.5° N	68.8° W	123 km	SGN	Canal de la Mona
22/10/2022	11:14:53 p. m.	4.2	20.1° N	70.2° W	5 km	SGN	República Dominicana
22/10/2022	3:07:05 a. m.	3.7	18.7° N	69.2° W	119 km	SGN	República Dominicana
21/10/2022	4:07:39 a. m.	3.0	19.7° N	71.6° W	15 km	SGN	República Dominicana
20/10/2022	6:41:04 p. m.	3.7	19.8° N	71.4° W	5 km	SGN	República Dominicana
20/10/2022	5:34:36 a. m.	3.2	18.4° N	72.5° W	5 km	SGN	Haití
20/10/2022	2:58:31 a. m.	3.3	20.0° N	70.6° W	5 km	SGN	República Dominicana
20/10/2022	2:03:45 a. m.	3.7	18.0° N	71.6° W	11 km	SGN	República Dominicana
19/10/2022	10:00:35 a. m.	3.4	18.3° N	69.4° W	5 km	SGN	República Dominicana
17/10/2022	4:56:39 a. m.	3.5	19.6° N	69.8° W	5 km	SGN	República Dominicana
17/10/2022	3:11:31 a. m.	4.1	18.5° N	68.9° W	124 km	SGN	Canal de la Mona
17/10/2022	2:08:12 a. m.	3.4	18.9° N	68.8° W	5 km	SGN	Canal de la Mona
17/10/2022	1:38:51 a. m.	3.1	19.6° N	68.1° W	0 km	SGN	Océano Atlántico
16/10/2022	4:21:05 a. m.	3.5	20.1° N	70.2° W	5 km	SGN	República Dominicana
14/10/2022	6:29:01 p. m.	3.2	18.9° N	71.3° W	8 km	SGN	República Dominicana

14/10/2022	8:40:16 a. m.	3.4	18.4° N	69.2° W	105 km	SGN	República Dominicana
14/10/2022	5:21:10 a. m.	3.2	18.9° N	72.4° W	72 km	SGN	Haití
13/10/2022	11:08:20 a. m.	4.2	17.3° N	67.9° W	3 km	SGN	Canal de la Mona
13/10/2022	4:59:28 a. m.	3.8	18.8° N	67.7° W	27 km	SGN	Canal de la Mona
12/10/2022	8:38:38 a. m.	3.2	19.8° N	70.0° W	5 km	SGN	República Dominicana
8/10/2022	10:43:44 p. m.	4.3	19.2° N	68.0° W	5 km	SGN	Canal de la Mona
8/10/2022	5:48:03 p. m.	3.4	19.7° N	70.1° W	2 km	SGN	República Dominicana
8/10/2022	9:37:10 a. m.	4.0	19.2° N	68.0° W	2 km	SGN	Canal de la Mona
6/10/2022	4:41:25 a. m.	3.4	19.8° N	71.4° W	7 km	SGN	República Dominicana
6/10/2022	4:27:20 a. m.	3.3	19.8° N	71.4° W	3 km	SGN	República Dominicana
5/10/2022	8:09:53 p. m.	4.0	19.7° N	71.5° W	23 km	SGN	República Dominicana
4/10/2022	10:30:54 p. m.	3.4	19.9° N	70.9° W	6 km	SGN	República Dominicana
4/10/2022	9:36:29 p. m.	3.0	18.6° N	68.1° W	3 km	SGN	Canal de la Mona
4/10/2022	5:32:07 p. m.	3.0	20.0° N	71.1° W	32 km	SGN	República Dominicana
4/10/2022	1:47:15 p. m.	4.4	19.6° N	70.2° W	10 km	SGN	República Dominicana
4/10/2022	11:15:19 a. m.	3.3	18.3° N	68.8° W	175 km	SGN	Canal de la Mona
4/10/2022	3:41:41 a. m.	3.0	18.9° N	70.2° W	57 km	SGN	República Dominicana
1/10/2022	5:31:42 p. m.	5.3	18.6° N	69.2° W	128 km	SGN	República Dominicana
1/10/2022	9:01:34 a. m.	3.7	18.8° N	67.0° W	49 km	SGN	Canal de la Mona
1/10/2022	3:20:07 a. m.	3.4	19.8° N	71.1° W	12 km	SGN	República Dominicana
1/10/2022	2:11:04 a. m.	3.5	19.6° N	70.0° W	4 km	SGN	República Dominicana
Septiembre							
Fecha	Hora (UTC)	Magnitud	Latitud	Longitud	Profundidad	Institución	Ubicación
30/9/2022	9:06:00 a. m.	4.1	20.0° N	73.6° W	32 km	SGN	Haití
29/9/2022	2:28:37 p. m.	3.8	18.8° N	70.3° W	123 km	SGN	República Dominicana
29/9/2022	9:03:34 a. m.	3.1	19.7° N	70.0° W	4 km	SGN	República Dominicana
28/9/2022	7:48:11 p. m.	5.9	18.0° N	59.4° W	114 km	SGN	Océano Atlántico
28/9/2022	4:48:19 a. m.	3.1	19.1° N	70.7° W	14 km	SGN	República Dominicana
27/9/2022	4:11:41 p. m.	4.1	18.2° N	68.8° W	168 km	SGN	Canal de la Mona

27/9/2022	7:36:24 a. m.	3.6	19.6° N	69.7° W	5 km	SGN	República Dominicana
25/9/2022	3:19:09 p. m.	3.6	20.1° N	70.4° W	8 km	SGN	República Dominicana
25/9/2022	9:13:04 a. m.	4.6	18.5° N	73.2° W	5 km	SGN	Haití
25/9/2022	6:57:30 a. m.	3.6	18.6° N	68.8° W	129 km	SGN	Canal de la Mona
23/9/2022	7:45:10 a. m.	3.1	19.6° N	70.6° W	10 km	SGN	República Dominicana
22/9/2022	11:40:19 a. m.	3.8	18.8° N	70.4° W	39 km	SGN	República Dominicana
22/9/2022	4:49:31 a. m.	4.1	19.2° N	67.3° W	10 km	SGN	Canal de la Mona
22/9/2022	4:02:48 a. m.	3.5	19.6° N	69.8° W	5 km	SGN	República Dominicana
21/9/2022	4:34:41 p. m.	3.8	20.1° N	70.6° W	2 km	SGN	República Dominicana
21/9/2022	12:40:18 p. m.	4.4	19.7° N	71.5° W	6 km	SGN	República Dominicana
21/9/2022	11:06:30 a. m.	3.2	17.9° N	68.3° W	56 km	SGN	Canal de la Mona
19/9/2022	9:54:50 p. m.	4.1	19.6° N	70.2° W	1 km	SGN	República Dominicana
19/9/2022	3:15:18 p. m.	4.3	18.6° N	69.1° W	111 km	SGN	República Dominicana
19/9/2022	7:46:14 a. m.	3.1	19.7° N	69.8° W	5 km	SGN	República Dominicana
19/9/2022	6:45:06 a. m.	4.2	19.6° N	69.9° W	5 km	SGN	República Dominicana
19/9/2022	12:15:29 a. m.	3.3	18.6° N	70.3° W	101 km	SGN	República Dominicana
18/9/2022	5:30:02 p. m.	4.0	17.7° N	68.5° W	41 km	SGN	Canal de la Mona
18/9/2022	7:20:16 a. m.	3.3	19.5° N	69.0° W	249 km	SGN	Océano Atlántico
17/9/2022	8:00:29 p. m.	3.6	18.7° N	70.3° W	94 km	SGN	República Dominicana
17/9/2022	7:04:55 p. m.	3.8	19.0° N	70.4° W	94 km	SGN	República Dominicana
15/9/2022	12:14:49 p. m.	3.2	19.9° N	70.5° W	15 km	SGN	República Dominicana
14/9/2022	11:12:11 p. m.	4.4	18.6° N	69.2° W	7 km	SGN	República Dominicana
14/9/2022	7:38:35 a. m.	4.0	19.2° N	68.7° W	1 km	SGN	Océano Atlántico
14/9/2022	6:24:00 a. m.	3.0	19.8° N	70.5° W	9 km	SGN	República Dominicana
13/9/2022	10:58:31 a. m.	3.5	18.9° N	70.4° W	30 km	SGN	República Dominicana
13/9/2022	10:46:34 a. m.	3.4	19.1° N	70.9° W	5 km	SGN	República Dominicana
13/9/2022	9:35:45 a. m.	3.7	18.4° N	69.1° W	119 km	SGN	República Dominicana
13/9/2022	8:49:41 a. m.	3.2	19.7° N	70.4° W	2 km	SGN	República Dominicana
13/9/2022	3:11:46 a. m.	3.4	18.9° N	69.1° W	5 km	SGN	República Dominicana

13/9/2022	3:03:33 a. m.	3.6	19.0° N	69.1° W	3 km	SGN	República Dominicana
5/9/2022	11:27:20 a. m.	3.5	19.7° N	70.7° W	11 km	SGN	República Dominicana
5/9/2022	6:38:40 a. m.	3.6	19.8° N	72.8° W	7 km	SGN	Haití
5/9/2022	12:53:16 a. m.	4.5	20.1° N	70.7° W	3 km	SGN	República Dominicana
3/9/2022	8:28:22 a. m.	3.3	19.6° N	70.3° W	3 km	SGN	República Dominicana
3/9/2022	7:55:56 a. m.	3.6	19.6° N	70.4° W	6 km	SGN	República Dominicana
3/9/2022	4:05:51 a. m.	3.9	18.5° N	73.6° W	5 km	SGN	Haití
2/9/2022	6:02:32 p. m.	4.0	18.5° N	73.7° W	10 km	SGN	Haití
1/9/2022	3:25:52 p. m.	4.6	19.6° N	70.5° W	12 km	SGN	República Dominicana
1/9/2022	10:21:50 a. m.	3.1	19.9° N	71.8° W	5 km	SGN	República Dominicana
Agosto							
Fecha	Hora (UTC)	Magnitud	Latitud	Longitud	Profundidad	Institución	Ubicación
31/8/2022	1:58:21 p. m.	4.1	20.0° N	71.9° W	0 km	SGN	República Dominicana
31/8/2022	9:16:43 a. m.	3.2	19.7° N	69.3° W	5 km	SGN	República Dominicana
31/8/2022	5:55:18 a. m.	3.6	19.5° N	69.6° W	5 km	SGN	República Dominicana
30/8/2022	10:13:59 p. m.	4.0	18.4° N	68.4° W	111 km	SGN	Canal de la Mona
30/8/2022	8:24:43 p. m.	3.3	19.3° N	69.8° W	11 km	SGN	República Dominicana
30/8/2022	7:53:54 p. m.	4.1	18.5° N	73.7° W	12 km	SGN	Haití
30/8/2022	10:28:40 a. m.	3.5	19.8° N	71.1° W	9 km	SGN	República Dominicana
29/8/2022	5:11:52 p. m.	4.2	19.2° N	69.6° W	5 km	SGN	República Dominicana
29/8/2022	12:55:16 a. m.	3.4	19.7° N	71.1° W	8 km	SGN	República Dominicana
29/8/2022	12:16:11 a. m.	3.1	19.7° N	71.1° W	10 km	SGN	República Dominicana
28/8/2022	11:14:03 p. m.	3.6	19.1° N	69.5° W	5 km	SGN	República Dominicana
28/8/2022	11:21:22 a. m.	3.2	19.8° N	70.9° W	21 km	SGN	República Dominicana
28/8/2022	11:19:12 a. m.	4.3	20.0° N	73.1° W	33 km	SGN	Haití
28/8/2022	8:57:19 a. m.	4.0	19.9° N	73.1° W	10 km	SGN	Haití
28/8/2022	7:09:06 a. m.	3.0	19.8° N	71.0° W	19 km	SGN	República Dominicana
27/8/2022	4:33:42 a. m.	3.3	19.2° N	70.6° W	20 km	SGN	República Dominicana
27/8/2022	3:36:10 a. m.	3.6	18.7° N	69.5° W	106 km	SGN	República Dominicana

27/8/2022	1:25:47 a. m.	3.6	20.0° N	71.7° W	3 km	SGN	República Dominicana
26/8/2022	9:13:22 p. m.	3.6	20.4° N	70.6° W	8 km	SGN	República Dominicana
26/8/2022	12:16:50 p. m.	3.9	18.0° N	71.3° W	6 km	SGN	República Dominicana
25/8/2022	7:39:15 p. m.	4.3	19.3° N	67.2° W	5 km	SGN	Canal de la Mona
24/8/2022	7:02:06 a. m.	3.1	18.5° N	69.5° W	65 km	SGN	República Dominicana
23/8/2022	12:59:18 p. m.	3.8	20.0° N	70.5° W	104 km	SGN	República Dominicana
23/8/2022	9:26:32 a. m.	3.0	20.4° N	71.9° W	5 km	SGN	República Dominicana
23/8/2022	7:28:31 a. m.	3.7	19.1° N	67.7° W	3 km	SGN	Canal de la Mona
23/8/2022	1:21:29 a. m.	3.3	18.2° N	71.9° W	6 km	SGN	República Dominicana
22/8/2022	11:54:57 p. m.	3.5	18.0° N	68.5° W	23 km	SGN	Canal de la Mona
21/8/2022	9:00:30 p. m.	3.3	18.5° N	71.3° W	11 km	SGN	República Dominicana
21/8/2022	7:33:01 p. m.	4.4	19.9° N	73.4° W	5 km	SGN	Haití
21/8/2022	4:26:14 p. m.	3.1	19.3° N	70.0° W	9 km	SGN	República Dominicana
21/8/2022	9:05:44 a. m.	3.4	18.2° N	68.9° W	93 km	SGN	Canal de la Mona
21/8/2022	12:50:19 a. m.	3.8	19.4° N	69.1° W	5 km	SGN	República Dominicana
20/8/2022	1:19:56 p. m.	3.5	18.1° N	71.4° W	21 km	SGN	República Dominicana
20/8/2022	8:48:25 a. m.	3.9	18.1° N	71.7° W	5 km	SGN	República Dominicana
20/8/2022	12:27:08 a. m.	4.2	18.8° N	73.2° W	5 km	SGN	Haití
19/8/2022	11:14:03 p. m.	3.2	18.2° N	71.6° W	11 km	SGN	República Dominicana
19/8/2022	10:52:01 p. m.	3.7	19.7° N	71.1° W	9 km	SGN	República Dominicana
19/8/2022	4:00:41 a. m.	3.6	18.7° N	69.3° W	61 km	SGN	República Dominicana
18/8/2022	4:21:03 p. m.	3.8	19.5° N	69.7° W	4 km	SGN	República Dominicana
18/8/2022	8:59:22 a. m.	3.1	19.6° N	71.2° W	10 km	SGN	República Dominicana
18/8/2022	7:37:08 a. m.	3.3	19.9° N	71.9° W	5 km	SGN	República Dominicana
18/8/2022	5:36:53 a. m.	3.3	21.0° N	70.8° W	5 km	SGN	República Dominicana
18/8/2022	4:57:52 a. m.	3.4	18.3° N	68.4° W	10 km	SGN	Canal de la Mona
17/8/2022	10:29:21 p. m.	3.2	18.4° N	70.3° W	2 km	SGN	República Dominicana
17/8/2022	2:22:00 p. m.	3.0	18.8° N	67.2° W	15 km	SGN	Canal de la Mona
17/8/2022	6:18:32 a. m.	3.6	18.6° N	73.5° W	5 km	SGN	Haití

17/8/2022	6:03:42 a. m.	3.3	17.9° N	70.8° W	5 km	SGN	República Dominicana
15/8/2022	4:14:56 a. m.	3.9	20.2° N	70.0° W	4 km	SGN	República Dominicana
13/8/2022	7:36:14 p. m.	3.4	19.6° N	70.4° W	10 km	SGN	República Dominicana
13/8/2022	6:29:38 p. m.	3.9	18.8° N	69.7° W	88 km	SGN	República Dominicana
13/8/2022	10:01:29 a. m.	3.4	20.0° N	71.9° W	5 km	SGN	República Dominicana
13/8/2022	3:35:45 a. m.	3.8	19.6° N	70.3° W	5 km	SGN	República Dominicana
8/8/2022	10:20:38 p. m.	3.3	18.1° N	68.8° W	19 km	SGN	Canal de la Mona
8/8/2022	9:45:41 p. m.	3.9	18.1° N	71.1° W	5 km	SGN	República Dominicana
8/8/2022	8:08:13 p. m.	3.4	19.9° N	71.8° W	5 km	SGN	República Dominicana
8/8/2022	12:09:45 p. m.	4.4	19.3° N	70.0° W	7 km	SGN	República Dominicana
8/8/2022	8:39:34 a. m.	3.1	17.9° N	68.4° W	21 km	SGN	Canal de la Mona
8/8/2022	3:07:22 a. m.	3.6	19.9° N	71.9° W	5 km	SGN	República Dominicana
8/8/2022	2:26:19 a. m.	3.3	20.0° N	71.9° W	3 km	SGN	República Dominicana
7/8/2022	10:50:09 p. m.	3.7	20.2° N	71.9° W	5 km	SGN	República Dominicana
7/8/2022	1:55:30 p. m.	4.1	19.9° N	71.9° W	5 km	SGN	República Dominicana
7/8/2022	4:21:11 a. m.	3.5	18.7° N	70.5° W	14 km	SGN	República Dominicana
7/8/2022	1:56:50 a. m.	4.1	20.0° N	71.9° W	3 km	SGN	República Dominicana
7/8/2022	1:33:07 a. m.	3.5	19.7° N	70.8° W	13 km	SGN	República Dominicana
6/8/2022	9:09:26 a. m.	3.8	20.0° N	71.9° W	4 km	SGN	República Dominicana
6/8/2022	8:59:08 a. m.	4.3	20.0° N	71.9° W	3 km	SGN	República Dominicana
6/8/2022	8:57:42 a. m.	4.3	19.9° N	71.9° W	2 km	SGN	República Dominicana
6/8/2022	8:46:45 a. m.	4.2	18.3° N	68.4° W	176 km	SGN	Canal de la Mona
6/8/2022	8:46:14 a. m.	3.2	20.0° N	71.8° W	8 km	SGN	República Dominicana
6/8/2022	1:40:42 a. m.	3.7	20.0° N	71.9° W	6 km	SGN	República Dominicana
5/8/2022	10:08:50 p. m.	4.1	20.0° N	72.6° W	3 km	SGN	Haití
5/8/2022	9:40:12 a. m.	3.4	20.0° N	71.9° W	5 km	SGN	República Dominicana
5/8/2022	3:12:37 a. m.	4.0	17.7° N	72.1° W	17 km	SGN	Haití
4/8/2022	10:25:42 a. m.	3.8	19.9° N	71.9° W	5 km	SGN	República Dominicana
4/8/2022	3:15:24 a. m.	3.5	19.9° N	71.9° W	6 km	SGN	República Dominicana

3/8/2022	6:52:14 p. m.	3.2	19.7° N	69.5° W	14 km	SGN	República Dominicana
3/8/2022	3:52:41 p. m.	3.4	19.9° N	71.8° W	3 km	SGN	República Dominicana
2/8/2022	10:16:51 a. m.	3.6	19.9° N	71.9° W	4 km	SGN	República Dominicana
2/8/2022	10:10:02 a. m.	3.5	20.0° N	71.9° W	4 km	SGN	República Dominicana
2/8/2022	8:47:30 a. m.	3.5	19.9° N	71.8° W	6 km	SGN	República Dominicana
2/8/2022	7:41:53 a. m.	3.0	19.3° N	72.0° W	43 km	SGN	República Dominicana
2/8/2022	4:55:39 a. m.	3.6	20.7° N	72.1° W	5 km	SGN	Haití
2/8/2022	4:27:29 a. m.	3.4	20.5° N	71.5° W	5 km	SGN	República Dominicana
2/8/2022	12:15:48 a. m.	3.7	20.0° N	71.9° W	3 km	SGN	República Dominicana
1/8/2022	5:46:29 p. m.	3.0	18.2° N	68.0° W	96 km	SGN	Canal de la Mona
1/8/2022	4:31:02 p. m.	3.2	18.0° N	67.1° W	14 km	SGN	Canal de la Mona
1/8/2022	4:21:00 p. m.	3.2	19.9° N	71.9° W	5 km	SGN	República Dominicana
1/8/2022	3:50:24 p. m.	3.3	20.0° N	71.9° W	2 km	SGN	República Dominicana
1/8/2022	11:46:54 a. m.	3.7	18.9° N	69.7° W	61 km	SGN	República Dominicana
1/8/2022	7:24:13 a. m.	3.5	20.0° N	71.9° W	1 km	SGN	República Dominicana
1/8/2022	5:36:15 a. m.	3.2	19.9° N	71.8° W	3 km	SGN	República Dominicana
1/8/2022	2:34:49 a. m.	3.7	20.3° N	71.9° W	5 km	SGN	República Dominicana
1/8/2022	1:35:46 a. m.	3.6	19.9° N	71.9° W	5 km	SGN	República Dominicana
1/8/2022	1:33:55 a. m.	3.5	20.0° N	71.9° W	5 km	SGN	República Dominicana
1/8/2022	1:25:11 a. m.	3.6	20.0° N	71.8° W	2 km	SGN	República Dominicana
1/8/2022	1:19:05 a. m.	3.2	19.9° N	71.8° W	2 km	SGN	República Dominicana
Julio							
Fecha	Hora (UTC)	Magnitud	Latitud	Longitud	Profundidad	Institución	Ubicación
31/7/2022	9:45:18 p. m.	3.2	20.0° N	71.8° W	2 km	SGN	República Dominicana
31/7/2022	8:04:12 p. m.	3.4	19.9° N	71.8° W	6 km	SGN	República Dominicana
31/7/2022	8:00:33 p. m.	3.6	20.1° N	71.9° W	5 km	SGN	República Dominicana
31/7/2022	7:51:37 p. m.	3.2	19.9° N	71.8° W	5 km	SGN	República Dominicana
31/7/2022	7:48:07 p. m.	3.3	20.0° N	71.8° W	6 km	SGN	República Dominicana
31/7/2022	7:11:44 p. m.	3.5	19.9° N	71.8° W	4 km	SGN	República Dominicana

31/7/2022	7:08:50 p. m.	4.0	20.0° N	71.8° W	1 km	SGN	República Dominicana
31/7/2022	6:19:13 p. m.	3.9	20.0° N	71.9° W	5 km	SGN	República Dominicana
31/7/2022	5:07:57 p. m.	3.6	19.9° N	71.9° W	5 km	SGN	República Dominicana
31/7/2022	5:05:53 p. m.	3.6	19.9° N	71.8° W	4 km	SGN	República Dominicana
31/7/2022	4:37:56 p. m.	5.5	20.1° N	71.8° W	10 km	SGN	República Dominicana
31/7/2022	3:17:22 p. m.	4.0	20.0° N	71.9° W	1 km	SGN	República Dominicana
31/7/2022	7:12:30 a. m.	4.0	19.9° N	71.8° W	5 km	SGN	República Dominicana
30/7/2022	10:39:05 a. m.	3.7	18.4° N	70.9° W	4 km	SGN	República Dominicana
30/7/2022	8:44:53 a. m.	3.3	18.1° N	67.4° W	5 km	SGN	Canal de la Mona
29/7/2022	2:09:08 a. m.	4.0	19.4° N	69.8° W	5 km	SGN	República Dominicana
28/7/2022	3:04:23 p. m.	3.9	18.9° N	70.4° W	97 km	SGN	República Dominicana
28/7/2022	2:35:33 p. m.	3.6	19.7° N	71.1° W	6 km	SGN	República Dominicana
27/7/2022	10:55:46 p. m.	3.9	19.7° N	71.8° W	1 km	SGN	República Dominicana
27/7/2022	7:47:13 a. m.	3.4	18.5° N	69.1° W	7 km	SGN	República Dominicana
26/7/2022	5:48:07 a. m.	3.8	19.8° N	70.9° W	10 km	SGN	República Dominicana
25/7/2022	10:27:15 p. m.	3.9	20.7° N	70.3° W	5 km	SGN	República Dominicana
25/7/2022	5:27:31 p. m.	3.8	19.4° N	68.8° W	5 km	SGN	Océano Atlántico
24/7/2022	9:59:22 a. m.	3.7	18.5° N	67.8° W	3 km	SGN	Canal de la Mona
23/7/2022	1:04:55 p. m.	4.2	18.5° N	67.5° W	5 km	SGN	Canal de la Mona
23/7/2022	7:30:25 a. m.	3.9	19.3° N	68.8° W	5 km	SGN	Océano Atlántico
23/7/2022	1:51:35 a. m.	5.2	20.3° N	59.6° W	5 km	SGN	Océano Atlántico
22/7/2022	9:45:47 p. m.	4.5	18.3° N	68.3° W	170 km	SGN	Canal de la Mona
22/7/2022	3:07:25 a. m.	3.9	18.5° N	73.2° W	162 km	SGN	Haití
21/7/2022	6:28:28 p. m.	3.0	19.7° N	67.5° W	19 km	SGN	Canal de la Mona
20/7/2022	4:24:54 a. m.	3.5	18.5° N	69.1° W	104 km	SGN	República Dominicana
18/7/2022	5:29:49 p. m.	3.6	18.5° N	71.8° W	5 km	SGN	República Dominicana
18/7/2022	10:01:01 a. m.	3.5	19.2° N	69.6° W	77 km	SGN	República Dominicana
18/7/2022	7:58:43 a. m.	4.4	18.4° N	67.5° W	143 km	SGN	Canal de la Mona
18/7/2022	12:53:26 a. m.	3.8	19.4° N	70.4° W	3 km	SGN	República Dominicana

17/7/2022	12:02:42 p. m.	3.3	19.7° N	70.6° W	8 km	SGN	República Dominicana
17/7/2022	12:41:37 a. m.	3.0	19.1° N	67.2° W	5 km	SGN	Canal de la Mona
16/7/2022	7:15:28 a. m.	3.5	19.1° N	69.5° W	1 km	SGN	República Dominicana
16/7/2022	3:19:12 a. m.	3.4	18.7° N	70.4° W	11 km	SGN	República Dominicana
16/7/2022	2:44:33 a. m.	3.4	18.0° N	71.1° W	5 km	SGN	República Dominicana
15/7/2022	10:18:59 a. m.	3.7	19.4° N	70.2° W	19 km	SGN	República Dominicana
15/7/2022	9:12:38 a. m.	3.6	19.7° N	70.4° W	6 km	SGN	República Dominicana
15/7/2022	9:10:45 a. m.	3.8	19.5° N	70.3° W	9 km	SGN	República Dominicana
15/7/2022	8:53:25 a. m.	4.7	19.5° N	70.4° W	9 km	SGN	República Dominicana
14/7/2022	1:14:11 a. m.	3.1	19.1° N	68.3° W	5 km	SGN	Océano Atlántico
13/7/2022	3:30:43 p. m.	3.9	19.8° N	71.8° W	5 km	SGN	República Dominicana
13/7/2022	2:26:19 p. m.	4.6	19.8° N	71.7° W	4 km	SGN	República Dominicana
13/7/2022	6:23:23 a. m.	3.8	19.7° N	69.6° W	25 km	SGN	República Dominicana
13/7/2022	1:59:27 a. m.	3.3	18.7° N	70.1° W	5 km	SGN	República Dominicana
12/7/2022	4:15:47 a. m.	3.4	18.5° N	69.9° W	35 km	SGN	República Dominicana
11/7/2022	6:31:23 p. m.	3.9	17.6° N	69.9° W	58 km	SGN	República Dominicana
7/7/2022	7:29:02 a. m.	3.5	19.0° N	67.9° W	5 km	SGN	Canal de la Mona
6/7/2022	6:44:19 p. m.	4.0	18.5° N	74.2° W	5 km	SGN	Haití
6/7/2022	7:23:30 a. m.	3.8	19.9° N	71.2° W	10 km	SGN	República Dominicana
6/7/2022	6:36:45 a. m.	3.3	19.9° N	71.2° W	10 km	SGN	República Dominicana
4/7/2022	5:28:43 p. m.	3.7	20.1° N	70.6° W	5 km	SGN	República Dominicana
4/7/2022	1:25:55 p. m.	3.8	19.4° N	69.1° W	5 km	SGN	República Dominicana
3/7/2022	6:47:27 a. m.	4.2	20.1° N	70.6° W	3 km	SGN	República Dominicana
3/7/2022	6:01:00 a. m.	3.9	19.7° N	69.2° W	13 km	SGN	República Dominicana
3/7/2022	5:45:19 a. m.	3.5	19.7° N	69.2° W	5 km	SGN	República Dominicana
3/7/2022	5:35:12 a. m.	3.4	19.7° N	69.3° W	5 km	SGN	República Dominicana
3/7/2022	5:24:52 a. m.	4.2	19.7° N	69.2° W	5 km	SGN	República Dominicana
2/7/2022	12:43:48 p. m.	3.6	19.2° N	69.1° W	5 km	SGN	República Dominicana
2/7/2022	4:41:03 a. m.	3.6	18.6° N	69.1° W	144 km	SGN	República Dominicana

2/7/2022	4:01:24 a. m.	3.9	19.2° N	69.8° W	0 km	SGN	República Dominicana
2/7/2022	3:54:27 a. m.	3.0	18.5° N	67.5° W	4 km	SGN	Canal de la Mona
2/7/2022	12:50:19 a. m.	3.8	19.5° N	72.2° W	17 km	SGN	Haití
1/7/2022	10:20:02 p. m.	4.5	19.7° N	69.2° W	5 km	SGN	República Dominicana
Junio							
Fecha	Hora (UTC)	Magnitud	Latitud	Longitud	Profundidad	Institución	Ubicación
29/6/2022	7:14:42 a. m.	4.2	18.4° N	71.9° W	4 km	SGN	República Dominicana
29/6/2022	5:15:44 a. m.	3.9	18.6° N	69.0° W	117 km	SGN	República Dominicana
27/6/2022	6:06:45 a. m.	3.3	18.8° N	69.9° W	17 km	SGN	República Dominicana
26/6/2022	11:48:02 a. m.	3.8	20.9° N	71.8° W	16 km	SGN	República Dominicana
26/6/2022	6:18:31 a. m.	3.4	18.6° N	71.4° W	11 km	SGN	República Dominicana
25/6/2022	10:39:25 a. m.	3.0	18.0° N	71.7° W	6 km	SGN	República Dominicana
25/6/2022	4:30:29 a. m.	4.9	20.1° N	64.9° W	5 km	SGN	Océano Atlántico
24/6/2022	5:41:33 a. m.	3.1	19.9° N	71.6° W	17 km	SGN	República Dominicana
23/6/2022	1:45:40 a. m.	3.1	19.0° N	67.6° W	6 km	SGN	Canal de la Mona
21/6/2022	5:10:38 a. m.	3.9	18.4° N	72.0° W	5 km	SGN	República Dominicana
19/6/2022	2:40:18 a. m.	3.9	19.0° N	70.3° W	95 km	SGN	República Dominicana
19/6/2022	2:23:35 a. m.	3.2	19.7° N	71.8° W	12 km	SGN	República Dominicana
18/6/2022	11:50:23 p. m.	3.0	17.8° N	68.4° W	18 km	SGN	Canal de la Mona
17/6/2022	4:23:00 a. m.	3.9	19.2° N	69.8° W	5 km	SGN	República Dominicana
16/6/2022	9:06:54 p. m.	3.4	19.1° N	69.4° W	96 km	SGN	República Dominicana
15/6/2022	3:33:53 a. m.	3.2	18.5° N	71.9° W	5 km	SGN	República Dominicana
14/6/2022	11:03:56 p. m.	4.3	19.1° N	68.7° W	1 km	SGN	Océano Atlántico
13/6/2022	8:58:21 a. m.	3.7	18.5° N	72.4° W	5 km	SGN	Haití
13/6/2022	12:16:32 a. m.	3.6	19.6° N	69.8° W	4 km	SGN	República Dominicana
12/6/2022	8:29:06 p. m.	3.2	19.7° N	71.1° W	10 km	SGN	República Dominicana
11/6/2022	7:54:51 a. m.	3.5	19.0° N	69.4° W	96 km	SGN	República Dominicana
11/6/2022	5:52:51 a. m.	3.1	18.3° N	72.3° W	5 km	SGN	Haití
8/6/2022	12:04:14 a. m.	3.1	20.3° N	70.7° W	29 km	SGN	República Dominicana

7/6/2022	5:19:56 a. m.	3.5	18.8° N	69.7° W	187 km	SGN	República Dominicana
7/6/2022	3:38:26 a. m.	3.0	19.7° N	71.3° W	3 km	SGN	República Dominicana
7/6/2022	3:21:20 a. m.	3.0	17.5° N	67.8° W	27 km	SGN	Canal de la Mona
5/6/2022	10:03:32 a. m.	4.3	17.9° N	68.5° W	65 km	SGN	Canal de la Mona
5/6/2022	1:18:35 a. m.	3.3	18.1° N	68.9° W	29 km	SGN	Canal de la Mona
4/6/2022	5:31:12 p. m.	3.7	18.2° N	69.2° W	18 km	SGN	República Dominicana
4/6/2022	4:56:53 p. m.	3.4	19.6° N	68.7° W	5 km	SGN	Océano Atlántico
4/6/2022	2:36:30 p. m.	3.7	18.0° N	71.6° W	5 km	SGN	República Dominicana
4/6/2022	11:00:41 a. m.	4.0	18.2° N	71.3° W	4 km	SGN	República Dominicana
4/6/2022	10:19:56 a. m.	4.2	18.5° N	70.5° W	5 km	SGN	República Dominicana
3/6/2022	2:46:05 a. m.	3.0	20.0° N	72.9° W	5 km	SGN	Haití
3/6/2022	1:52:11 a. m.	3.2	18.9° N	70.4° W	10 km	SGN	República Dominicana
2/6/2022	10:25:51 p. m.	3.7	18.5° N	73.7° W	43 km	SGN	Haití
1/6/2022	5:07:40 p. m.	4.4	19.8° N	70.2° W	6 km	SGN	República Dominicana
Mayo							
Fecha	Hora (UTC)	Magnitud	Latitud	Longitud	Profundidad	Institución	Ubicación
31/5/2022	9:22:26 p. m.	3.8	18.6° N	70.4° W	5 km	SGN	República Dominicana
31/5/2022	5:54:59 p. m.	3.3	18.3° N	70.9° W	15 km	SGN	República Dominicana
31/5/2022	11:16:11 a. m.	3.9	19.2° N	69.6° W	71 km	SGN	República Dominicana
31/5/2022	10:59:11 a. m.	3.7	18.6° N	70.7° W	9 km	SGN	República Dominicana
31/5/2022	7:55:44 a. m.	3.8	19.6° N	68.6° W	5 km	SGN	Océano Atlántico
29/5/2022	2:26:25 p. m.	4.8	20.2° N	72.8° W	5 km	SGN	Haití
29/5/2022	6:05:59 a. m.	3.3	19.8° N	70.9° W	7 km	SGN	República Dominicana
28/5/2022	12:25:00 p. m.	4.0	18.5° N	73.6° W	10 km	SGN	Haití
28/5/2022	5:47:21 a. m.	3.4	19.1° N	68.3° W	5 km	SGN	Océano Atlántico
26/5/2022	9:53:46 p. m.	3.5	18.6° N	71.7° W	2 km	SGN	República Dominicana
26/5/2022	4:15:16 p. m.	3.0	19.6° N	71.0° W	10 km	SGN	República Dominicana
26/5/2022	12:41:12 p. m.	3.1	17.6° N	72.1° W	15 km	SGN	Haití
26/5/2022	8:17:43 a. m.	4.6	17.6° N	72.1° W	6 km	SGN	Haití

25/5/2022	6:48:53 a. m.	4.3	18.5° N	73.3° W	5 km	SGN	Haití
25/5/2022	4:36:33 a. m.	3.6	19.2° N	70.1° W	10 km	SGN	República Dominicana
24/5/2022	10:59:33 p. m.	4.7	20.2° N	69.2° W	16 km	SGN	República Dominicana
24/5/2022	6:41:20 p. m.	4.0	19.7° N	70.2° W	5 km	SGN	República Dominicana
23/5/2022	9:30:54 p. m.	3.6	19.3° N	67.7° W	5 km	SGN	Canal de la Mona
23/5/2022	9:04:12 p. m.	3.6	19.8° N	70.2° W	3 km	SGN	República Dominicana
23/5/2022	10:52:27 a. m.	3.6	19.7° N	69.9° W	5 km	SGN	República Dominicana
22/5/2022	8:06:16 p. m.	3.3	18.3° N	73.0° W	5 km	SGN	Haití
22/5/2022	5:50:51 a. m.	3.3	20.7° N	71.0° W	18 km	SGN	República Dominicana
22/5/2022	3:21:50 a. m.	4.0	20.1° N	62.8° W	5 km	SGN	Océano Atlántico
21/5/2022	8:58:23 p. m.	3.3	18.2° N	69.4° W	79 km	SGN	República Dominicana
21/5/2022	2:31:54 p. m.	3.5	18.2° N	71.5° W	11 km	SGN	República Dominicana
21/5/2022	5:23:26 a. m.	3.4	18.6° N	72.4° W	6 km	SGN	Haití
20/5/2022	9:40:08 a. m.	3.0	18.0° N	68.8° W	16 km	SGN	Canal de la Mona
19/5/2022	4:32:53 a. m.	3.3	19.6° N	71.5° W	16 km	SGN	República Dominicana
18/5/2022	1:01:15 a. m.	4.2	18.5° N	73.9° W	13 km	SGN	Haití
16/5/2022	3:58:58 a. m.	3.2	18.2° N	67.3° W	70 km	SGN	Canal de la Mona
15/5/2022	2:24:55 p. m.	3.8	19.7° N	72.9° W	0 km	SGN	Haití
15/5/2022	1:15:59 a. m.	3.8	18.2° N	73.8° W	5 km	SGN	Haití
14/5/2022	9:59:49 p. m.	3.6	19.8° N	72.7° W	5 km	SGN	Haití
14/5/2022	5:25:22 a. m.	3.6	20.4° N	70.9° W	8 km	SGN	República Dominicana
13/5/2022	4:28:25 a. m.	3.3	18.5° N	73.4° W	5 km	SGN	Haití
11/5/2022	3:41:26 a. m.	4.7	18.5° N	73.7° W	16 km	SGN	Haití
9/5/2022	7:11:34 a. m.	3.0	20.7° N	70.7° W	5 km	SGN	República Dominicana
8/5/2022	1:33:00 p. m.	4.1	18.2° N	74.8° W	5 km	SGN	Haití
8/5/2022	8:35:07 a. m.	4.3	18.3° N	73.4° W	5 km	SGN	Haití
7/5/2022	5:17:08 a. m.	3.2	17.8° N	68.6° W	65 km	SGN	Canal de la Mona
5/5/2022	12:07:33 p. m.	3.7	19.9° N	73.3° W	5 km	SGN	Haití
5/5/2022	5:10:52 a. m.	3.4	18.4° N	69.1° W	11 km	SGN	República Dominicana

1/5/2022	7:20:58 p. m.	3.0	18.5° N	71.3° W	10 km	SGN	República Dominicana
1/5/2022	6:24:38 p. m.	3.9	18.0° N	68.5° W	27 km	SGN	Canal de la Mona
1/5/2022	1:13:38 p. m.	3.4	18.1° N	68.8° W	183 km	SGN	Canal de la Mona
1/5/2022	5:21:03 a. m.	3.8	20.4° N	71.0° W	45 km	SGN	República Dominicana
Abril							
Fecha	Hora (UTC)	Magnitud	Latitud	Longitud	Profundidad	Institución	Ubicación
28/4/2022	11:05:33 p. m.	3.7	19.6° N	71.3° W	9 km	SGN	República Dominicana
27/4/2022	8:49:18 p. m.	3.5	19.6° N	69.9° W	3 km	SGN	República Dominicana
27/4/2022	2:35:42 p. m.	3.6	19.2° N	70.1° W	5 km	SGN	República Dominicana
27/4/2022	8:17:31 a. m.	3.2	19.2° N	68.2° W	5 km	SGN	Océano Atlántico
27/4/2022	6:16:28 a. m.	3.7	17.2° N	68.8° W	33 km	SGN	Canal de la Mona
27/4/2022	1:40:12 a. m.	4.5	23.4° N	68.8° W	5 km	SGN	Océano Atlántico
26/4/2022	11:50:39 p. m.	3.2	19.1° N	68.1° W	5 km	SGN	Océano Atlántico
26/4/2022	10:40:19 p. m.	3.4	20.3° N	71.3° W	8 km	SGN	República Dominicana
26/4/2022	10:23:51 p. m.	4.2	18.1° N	68.1° W	86 km	SGN	Canal de la Mona
26/4/2022	7:07:01 a. m.	3.7	19.7° N	70.0° W	5 km	SGN	República Dominicana
26/4/2022	1:07:23 a. m.	3.2	18.6° N	72.1° W	5 km	SGN	Haití
25/4/2022	10:33:07 p. m.	3.6	19.2° N	69.8° W	1 km	SGN	República Dominicana
25/4/2022	4:03:18 p. m.	3.9	19.0° N	69.1° W	5 km	SGN	República Dominicana
25/4/2022	7:00:36 a. m.	3.8	18.7° N	73.5° W	180 km	SGN	Haití
24/4/2022	2:20:19 p. m.	3.5	17.9° N	71.6° W	3 km	SGN	República Dominicana
24/4/2022	9:30:08 a. m.	3.5	18.2° N	68.2° W	24 km	SGN	Canal de la Mona
23/4/2022	5:38:29 p. m.	3.2	18.8° N	68.9° W	150 km	SGN	Canal de la Mona
23/4/2022	3:13:00 p. m.	3.6	18.6° N	70.3° W	7 km	SGN	República Dominicana
22/4/2022	7:12:31 p. m.	3.8	18.4° N	68.9° W	98 km	SGN	Canal de la Mona
22/4/2022	8:19:10 a. m.	3.4	18.4° N	73.1° W	22 km	SGN	Haití
22/4/2022	6:51:32 a. m.	3.2	19.8° N	72.0° W	24 km	SGN	Haití
21/4/2022	11:38:50 p. m.	4.5	17.8° N	68.5° W	63 km	SGN	Canal de la Mona
21/4/2022	7:30:05 p. m.	3.1	18.1° N	69.3° W	5 km	SGN	República Dominicana

21/4/2022	4:00:39 p. m.	3.4	19.3° N	70.2° W	5 km	SGN	República Dominicana
21/4/2022	1:54:50 a. m.	3.4	19.5° N	70.4° W	1 km	SGN	República Dominicana
20/4/2022	8:27:34 p. m.	3.2	19.1° N	70.2° W	26 km	SGN	República Dominicana
12/4/2022	5:04:32 p. m.	4.2	18.5° N	68.7° W	137 km	SGN	Canal de la Mona
12/4/2022	6:09:42 a. m.	3.8	18.7° N	71.7° W	3 km	SGN	República Dominicana
11/4/2022	7:13:18 a. m.	3.1	19.0° N	67.1° W	18 km	SGN	Canal de la Mona
11/4/2022	7:01:11 a. m.	3.2	19.7° N	71.0° W	7 km	SGN	República Dominicana
11/4/2022	2:17:42 a. m.	3.0	20.1° N	70.2° W	5 km	SGN	República Dominicana
11/4/2022	2:04:13 a. m.	3.2	18.5° N	69.9° W	30 km	SGN	República Dominicana
10/4/2022	3:06:45 p. m.	3.0	17.9° N	68.7° W	17 km	SGN	Canal de la Mona
10/4/2022	9:16:52 a. m.	3.9	18.9° N	74.0° W	5 km	SGN	Haití
10/4/2022	7:53:37 a. m.	3.5	18.9° N	70.4° W	99 km	SGN	República Dominicana
10/4/2022	5:57:02 a. m.	4.0	19.2° N	67.1° W	8 km	SGN	Canal de la Mona
10/4/2022	4:30:10 a. m.	4.0	19.5° N	70.2° W	5 km	SGN	República Dominicana
10/4/2022	2:28:56 a. m.	5.3	18.9° N	74.1° W	5 km	SGN	Haití
8/4/2022	7:58:15 a. m.	3.9	18.5° N	73.7° W	5 km	SGN	Haití
8/4/2022	4:02:04 a. m.	3.0	19.1° N	70.8° W	9 km	SGN	República Dominicana
7/4/2022	10:47:34 p. m.	4.3	19.9° N	72.1° W	25 km	SGN	Haití
7/4/2022	6:17:43 p. m.	3.8	19.4° N	70.5° W	2 km	SGN	República Dominicana
7/4/2022	6:48:18 a. m.	3.3	18.7° N	73.9° W	5 km	SGN	Haití
7/4/2022	5:53:34 a. m.	3.5	18.7° N	69.6° W	70 km	SGN	República Dominicana
7/4/2022	4:25:30 a. m.	3.5	19.4° N	69.8° W	4 km	SGN	República Dominicana
6/4/2022	3:16:54 p. m.	4.0	18.8° N	74.1° W	5 km	SGN	Haití
6/4/2022	7:35:31 a. m.	3.0	19.7° N	71.1° W	13 km	SGN	República Dominicana
4/4/2022	12:53:50 p. m.	3.4	19.8° N	71.1° W	12 km	SGN	República Dominicana
4/4/2022	11:22:13 a. m.	3.4	20.0° N	71.5° W	17 km	SGN	República Dominicana
4/4/2022	9:10:09 a. m.	3.9	19.8° N	71.1° W	8 km	SGN	República Dominicana
4/4/2022	8:29:49 a. m.	4.4	18.9° N	74.1° W	17 km	SGN	Haití
3/4/2022	9:40:02 a. m.	3.8	19.8° N	71.4° W	2 km	SGN	República Dominicana

3/4/2022	8:54:03 a. m.	3.1	19.7° N	71.4° W	1 km	SGN	República Dominicana
3/4/2022	4:52:52 a. m.	3.5	19.8° N	71.4° W	4 km	SGN	República Dominicana
2/4/2022	5:22:21 p. m.	3.2	18.0° N	67.1° W	7 km	SGN	Canal de la Mona
2/4/2022	12:03:49 p. m.	3.3	19.8° N	71.3° W	5 km	SGN	República Dominicana
2/4/2022	9:21:34 a. m.	3.8	19.8° N	71.4° W	8 km	SGN	República Dominicana
1/4/2022	10:21:41 p. m.	3.5	18.8° N	70.3° W	113 km	SGN	República Dominicana
1/4/2022	3:57:56 p. m.	4.6	18.7° N	74.1° W	5 km	SGN	Haití
1/4/2022	2:02:37 a. m.	3.3	19.2° N	67.8° W	3 km	SGN	Canal de la Mona
Marzo							
Fecha	Hora (UTC)	Magnitud	Latitud	Longitud	Profundidad	Institución	Ubicación
29/3/2022	9:56:09 a. m.	3.0	19.6° N	70.6° W	21 km	SGN	República Dominicana
29/3/2022	5:41:27 a. m.	3.0	19.4° N	70.7° W	58 km	SGN	República Dominicana
27/3/2022	6:10:21 p. m.	3.2	18.5° N	71.2° W	10 km	SGN	República Dominicana
27/3/2022	2:36:31 p. m.	3.5	19.2° N	69.6° W	83 km	SGN	República Dominicana
27/3/2022	2:30:14 a. m.	3.4	19.2° N	70.8° W	7 km	SGN	República Dominicana
26/3/2022	10:02:36 a. m.	4.3	19.6° N	70.6° W	8 km	SGN	República Dominicana
25/3/2022	3:34:54 p. m.	3.1	19.8° N	71.1° W	13 km	SGN	República Dominicana
25/3/2022	2:21:10 a. m.	4.6	18.6° N	69.2° W	135 km	SGN	República Dominicana
25/3/2022	1:02:45 a. m.	4.0	18.8° N	74.1° W	5 km	SGN	Haití
24/3/2022	9:32:31 p. m.	4.2	18.9° N	74.1° W	9 km	SGN	Haití
24/3/2022	11:27:38 a. m.	3.1	20.3° N	71.1° W	5 km	SGN	República Dominicana
24/3/2022	6:02:37 a. m.	5.5	18.8° N	74.1° W	5 km	SGN	Haití
23/3/2022	7:39:14 a. m.	3.6	18.1° N	71.4° W	7 km	SGN	República Dominicana
23/3/2022	1:48:28 a. m.	6.1	10.8° N	43.6° W	98 km	SGN	Océano Atlántico
23/3/2022	12:02:25 a. m.	4.3	17.1° N	68.2° W	5 km	SGN	Canal de la Mona
21/3/2022	11:53:13 p. m.	3.4	18.5° N	69.1° W	96 km	SGN	República Dominicana
21/3/2022	7:36:30 p. m.	4.0	18.9° N	69.8° W	78 km	SGN	República Dominicana
21/3/2022	8:42:17 a. m.	3.2	20.1° N	71.0° W	7 km	SGN	República Dominicana
21/3/2022	5:40:08 a. m.	3.2	18.3° N	69.0° W	5 km	SGN	República Dominicana

20/3/2022	5:58:06 p. m.	3.7	18.7° N	71.6° W	3 km	SGN	República Dominicana
19/3/2022	9:52:54 p. m.	3.1	19.8° N	71.5° W	10 km	SGN	República Dominicana
19/3/2022	9:54:11 a. m.	3.1	18.2° N	71.4° W	10 km	SGN	República Dominicana
19/3/2022	8:39:57 a. m.	3.4	17.9° N	71.5° W	27 km	SGN	República Dominicana
18/3/2022	6:25:56 p. m.	3.6	18.8° N	69.5° W	59 km	SGN	República Dominicana
18/3/2022	8:57:22 a. m.	3.7	19.4° N	68.7° W	1 km	SGN	Océano Atlántico
18/3/2022	6:15:27 a. m.	4.6	18.6° N	68.9° W	116 km	SGN	Canal de la Mona
18/3/2022	4:57:43 a. m.	3.7	19.4° N	69.4° W	57 km	SGN	República Dominicana
17/3/2022	7:06:12 a. m.	3.3	18.1° N	67.3° W	43 km	SGN	Canal de la Mona
16/3/2022	11:16:07 p. m.	3.5	19.8° N	71.4° W	6 km	SGN	República Dominicana
16/3/2022	6:18:05 a. m.	4.1	19.8° N	71.4° W	6 km	SGN	República Dominicana
15/3/2022	10:01:05 p. m.	3.3	19.7° N	71.4° W	0 km	SGN	República Dominicana
15/3/2022	3:56:57 p. m.	3.7	19.8° N	71.5° W	6 km	SGN	República Dominicana
15/3/2022	3:14:35 p. m.	3.0	19.8° N	71.4° W	9 km	SGN	República Dominicana
15/3/2022	2:06:14 p. m.	3.3	19.8° N	71.5° W	12 km	SGN	República Dominicana
15/3/2022	10:23:21 a. m.	3.5	20.0° N	71.0° W	5 km	SGN	República Dominicana
15/3/2022	9:57:26 a. m.	4.6	19.8° N	71.5° W	8 km	SGN	República Dominicana
15/3/2022	8:25:41 a. m.	3.0	19.6° N	71.6° W	0 km	SGN	República Dominicana
15/3/2022	5:01:31 a. m.	4.3	19.8° N	71.5° W	7 km	SGN	República Dominicana
15/3/2022	12:36:02 a. m.	3.3	19.8° N	71.4° W	2 km	SGN	República Dominicana
14/3/2022	9:46:25 p. m.	3.6	19.8° N	71.4° W	7 km	SGN	República Dominicana
14/3/2022	9:14:14 p. m.	3.9	19.8° N	71.5° W	6 km	SGN	República Dominicana
14/3/2022	8:47:44 p. m.	3.8	19.8° N	71.5° W	6 km	SGN	República Dominicana
14/3/2022	8:14:59 p. m.	3.5	19.8° N	71.4° W	7 km	SGN	República Dominicana
14/3/2022	4:41:18 p. m.	3.0	19.8° N	71.4° W	6 km	SGN	República Dominicana
14/3/2022	5:43:00 a. m.	3.2	19.8° N	71.5° W	6 km	SGN	República Dominicana
14/3/2022	5:37:37 a. m.	3.0	19.8° N	71.4° W	8 km	SGN	República Dominicana
14/3/2022	4:51:53 a. m.	3.9	19.8° N	71.5° W	11 km	SGN	República Dominicana
14/3/2022	2:34:50 a. m.	3.2	19.8° N	71.5° W	10 km	SGN	República Dominicana

13/3/2022	11:09:02 p. m.	3.7	19.8° N	71.5° W	11 km	SGN	República Dominicana
13/3/2022	10:07:20 p. m.	3.8	17.6° N	70.3° W	3 km	SGN	República Dominicana
13/3/2022	7:28:39 p. m.	3.0	19.8° N	71.5° W	10 km	SGN	República Dominicana
13/3/2022	7:03:52 p. m.	3.3	18.0° N	69.1° W	54 km	SGN	República Dominicana
13/3/2022	6:00:24 p. m.	3.8	19.8° N	71.5° W	7 km	SGN	República Dominicana
13/3/2022	4:05:09 p. m.	3.2	19.8° N	71.5° W	9 km	SGN	República Dominicana
13/3/2022	12:32:56 p. m.	3.9	19.2° N	67.1° W	9 km	SGN	Canal de la Mona
13/3/2022	6:08:37 a. m.	3.6	19.8° N	71.5° W	11 km	SGN	República Dominicana
13/3/2022	5:55:07 a. m.	3.6	20.8° N	70.5° W	5 km	SGN	República Dominicana
12/3/2022	5:50:38 a. m.	3.2	18.2° N	70.4° W	8 km	SGN	República Dominicana
12/3/2022	2:25:53 a. m.	3.1	19.2° N	70.9° W	15 km	SGN	República Dominicana
11/3/2022	1:04:36 p. m.	3.4	19.3° N	68.1° W	5 km	SGN	Océano Atlántico
10/3/2022	2:21:38 p. m.	3.0	20.0° N	71.1° W	27 km	SGN	República Dominicana
10/3/2022	10:47:05 a. m.	4.6	20.8° N	70.4° W	4 km	SGN	República Dominicana
9/3/2022	10:22:05 a. m.	3.6	19.5° N	71.3° W	8 km	SGN	República Dominicana
9/3/2022	7:47:07 a. m.	3.1	19.2° N	70.8° W	20 km	SGN	República Dominicana
9/3/2022	1:39:54 a. m.	3.3	19.3° N	69.6° W	77 km	SGN	República Dominicana
9/3/2022	1:12:36 a. m.	3.7	18.8° N	74.0° W	5 km	SGN	Haití
8/3/2022	9:53:50 p. m.	3.1	17.5° N	68.1° W	5 km	SGN	Canal de la Mona
8/3/2022	6:33:20 p. m.	3.6	18.8° N	74.1° W	5 km	SGN	Haití
8/3/2022	2:47:02 p. m.	4.9	18.8° N	74.1° W	5 km	SGN	Haití
8/3/2022	12:27:35 p. m.	3.2	18.8° N	70.3° W	92 km	SGN	República Dominicana
8/3/2022	9:27:40 a. m.	3.6	18.6° N	69.8° W	32 km	SGN	República Dominicana
8/3/2022	7:32:30 a. m.	3.4	19.1° N	68.3° W	5 km	SGN	Océano Atlántico
8/3/2022	6:09:24 a. m.	3.3	18.8° N	70.4° W	26 km	SGN	República Dominicana
8/3/2022	5:48:41 a. m.	4.1	18.2° N	74.2° W	74 km	SGN	Haití
8/3/2022	2:45:16 a. m.	3.3	19.7° N	70.9° W	11 km	SGN	República Dominicana
7/3/2022	10:32:05 a. m.	3.6	18.3° N	73.4° W	5 km	SGN	Haití
5/3/2022	8:42:21 p. m.	3.8	18.2° N	69.0° W	21 km	SGN	Canal de la Mona

3/3/2022	11:14:12 p. m.	3.4	18.5° N	73.5° W	10 km	SGN	Haití
3/3/2022	6:59:52 a. m.	3.3	18.3° N	74.0° W	5 km	SGN	Haití
3/3/2022	1:49:06 a. m.	3.6	19.9° N	72.5° W	6 km	SGN	Haití
2/3/2022	9:11:26 a. m.	3.4	18.3° N	69.0° W	193 km	SGN	Canal de la Mona
2/3/2022	7:53:14 a. m.	3.1	20.0° N	70.4° W	9 km	SGN	República Dominicana
Febrero							
Fecha	Hora (UTC)	Magnitud	Latitud	Longitud	Profundidad	Institución	Ubicación
28/2/2022	11:08:11 p. m.	4.0	14.1° N	68.0° W	5 km	SGN	Mar Caribe
28/2/2022	4:23:20 p. m.	3.4	18.2° N	67.1° W	18 km	SGN	Canal de la Mona
28/2/2022	3:32:35 p. m.	3.4	18.5° N	69.4° W	5 km	SGN	República Dominicana
28/2/2022	4:38:20 a. m.	3.1	18.2° N	69.0° W	166 km	SGN	República Dominicana
28/2/2022	2:22:05 a. m.	3.4	18.1° N	69.1° W	62 km	SGN	República Dominicana
27/2/2022	9:20:13 p. m.	3.0	20.2° N	70.7° W	8 km	SGN	República Dominicana
27/2/2022	8:12:37 p. m.	3.6	19.7° N	70.6° W	10 km	SGN	República Dominicana
27/2/2022	5:10:52 p. m.	4.0	18.8° N	74.1° W	5 km	SGN	Haití
27/2/2022	9:06:02 a. m.	3.5	18.4° N	67.6° W	19 km	SGN	Canal de la Mona
27/2/2022	12:50:44 a. m.	3.6	20.1° N	70.4° W	5 km	SGN	República Dominicana
26/2/2022	2:54:54 p. m.	3.7	20.5° N	70.9° W	5 km	SGN	República Dominicana
26/2/2022	2:51:57 p. m.	3.9	20.1° N	71.0° W	9 km	SGN	República Dominicana
26/2/2022	6:05:38 a. m.	4.6	18.8° N	74.1° W	5 km	SGN	Haití
26/2/2022	1:53:20 a. m.	5.1	18.9° N	74.1° W	10 km	SGN	Haití
25/2/2022	10:59:25 p. m.	4.3	18.8° N	74.1° W	5 km	SGN	Haití
25/2/2022	9:11:19 p. m.	3.2	19.1° N	67.3° W	19 km	SGN	Canal de la Mona
25/2/2022	7:51:58 p. m.	3.8	18.4° N	73.4° W	16 km	SGN	Haití
25/2/2022	10:38:14 a. m.	3.5	19.1° N	70.8° W	63 km	SGN	República Dominicana
25/2/2022	3:55:05 a. m.	3.3	21.0° N	70.8° W	5 km	SGN	República Dominicana
25/2/2022	3:45:51 a. m.	3.0	20.3° N	70.7° W	8 km	SGN	República Dominicana
24/2/2022	8:48:39 p. m.	3.5	19.1° N	67.3° W	21 km	SGN	Canal de la Mona
24/2/2022	7:20:02 p. m.	4.7	20.0° N	73.6° W	48 km	SGN	Haití

24/2/2022	6:28:24 p. m.	3.3	19.1° N	67.0° W	25 km	SGN	Canal de la Mona
24/2/2022	10:24:01 a. m.	3.3	19.8° N	70.6° W	12 km	SGN	República Dominicana
23/2/2022	12:39:09 p. m.	3.0	19.3° N	67.2° W	5 km	SGN	Canal de la Mona
23/2/2022	5:34:58 a. m.	4.0	19.8° N	70.6° W	8 km	SGN	República Dominicana
22/2/2022	7:46:04 p. m.	3.7	18.8° N	70.4° W	66 km	SGN	República Dominicana
22/2/2022	6:53:18 a. m.	3.4	18.5° N	69.1° W	140 km	SGN	República Dominicana
22/2/2022	6:49:45 a. m.	3.9	19.0° N	70.6° W	7 km	SGN	República Dominicana
22/2/2022	6:44:06 a. m.	3.1	19.7° N	70.6° W	10 km	SGN	República Dominicana
22/2/2022	5:47:06 a. m.	3.2	18.6° N	71.9° W	4 km	SGN	República Dominicana
22/2/2022	1:46:17 a. m.	3.8	19.0° N	68.5° W	5 km	SGN	Océano Atlántico
22/2/2022	1:40:53 a. m.	3.4	19.5° N	70.4° W	11 km	SGN	República Dominicana
21/2/2022	4:22:33 p. m.	3.0	16.6° N	67.6° W	5 km	SGN	Mar Caribe
21/2/2022	12:41:41 p. m.	3.9	19.3° N	69.2° W	5 km	SGN	República Dominicana
21/2/2022	12:19:07 p. m.	3.4	19.0° N	69.0° W	1 km	SGN	República Dominicana
21/2/2022	8:55:05 a. m.	3.6	18.5° N	73.5° W	17 km	SGN	Haití
21/2/2022	8:27:30 a. m.	3.4	18.6° N	69.6° W	24 km	SGN	República Dominicana
21/2/2022	8:12:12 a. m.	3.0	18.4° N	68.7° W	10 km	SGN	Canal de la Mona
21/2/2022	7:08:44 a. m.	3.2	16.3° N	66.8° W	5 km	SGN	Mar Caribe
20/2/2022	10:09:40 a. m.	3.4	18.1° N	73.4° W	5 km	SGN	Haití
20/2/2022	4:35:29 a. m.	3.0	19.0° N	67.2° W	20 km	SGN	Canal de la Mona
19/2/2022	10:04:29 p. m.	3.3	20.0° N	72.6° W	18 km	SGN	Haití
19/2/2022	5:26:27 a. m.	3.0	18.1° N	67.0° W	83 km	SGN	Canal de la Mona
17/2/2022	8:26:02 a. m.	3.1	20.2° N	71.3° W	30 km	SGN	República Dominicana
16/2/2022	4:39:25 a. m.	4.1	18.6° N	73.5° W	5 km	SGN	Haití
15/2/2022	12:39:20 p. m.	3.5	19.7° N	70.5° W	7 km	SGN	República Dominicana
15/2/2022	2:27:28 a. m.	3.5	19.0° N	69.8° W	83 km	SGN	República Dominicana
15/2/2022	2:08:40 a. m.	3.3	18.4° N	73.3° W	5 km	SGN	Haití
14/2/2022	11:26:26 p. m.	4.1	18.5° N	73.3° W	7 km	SGN	Haití
14/2/2022	11:43:33 a. m.	3.3	19.3° N	67.5° W	5 km	SGN	Canal de la Mona

14/2/2022	10:31:50 a. m.	3.1	18.2° N	72.2° W	219 km	SGN	Haití
14/2/2022	10:06:26 a. m.	3.2	19.3° N	70.5° W	5 km	SGN	República Dominicana
13/2/2022	5:58:21 p. m.	3.3	18.5° N	72.6° W	5 km	SGN	Haití
12/2/2022	8:22:01 a. m.	4.0	17.6° N	72.2° W	16 km	SGN	Haití
12/2/2022	2:16:50 a. m.	4.7	19.3° N	67.9° W	5 km	SGN	Canal de la Mona
11/2/2022	1:12:20 p. m.	4.2	19.2° N	68.9° W	1 km	SGN	océano Atlántico
11/2/2022	3:32:47 a. m.	4.2	18.6° N	73.6° W	9 km	SGN	Haití
11/2/2022	1:06:02 a. m.	3.5	18.4° N	74.1° W	5 km	SGN	Haití
11/2/2022	12:02:14 a. m.	3.9	18.8° N	69.7° W	95 km	SGN	República Dominicana
10/2/2022	6:44:36 p. m.	3.7	19.6° N	71.5° W	7 km	SGN	República Dominicana
10/2/2022	5:57:14 p. m.	3.6	18.1° N	74.0° W	5 km	SGN	Haití
10/2/2022	5:02:01 p. m.	3.2	18.9° N	69.2° W	36 km	SGN	República Dominicana
10/2/2022	11:40:04 a. m.	3.9	18.4° N	73.3° W	19 km	SGN	Haití
10/2/2022	9:59:29 a. m.	3.3	18.3° N	73.3° W	5 km	SGN	Haití
8/2/2022	1:04:20 p. m.	3.3	18.4° N	69.4° W	6 km	SGN	República Dominicana
8/2/2022	9:01:40 a. m.	3.7	18.1° N	73.5° W	3 km	SGN	Haití
8/2/2022	8:06:27 a. m.	3.0	18.4° N	72.6° W	25 km	SGN	Haití
8/2/2022	7:14:36 a. m.	3.2	20.1° N	70.9° W	13 km	SGN	República Dominicana
8/2/2022	5:12:29 a. m.	3.3	19.9° N	72.5° W	7 km	SGN	Haití
8/2/2022	12:29:05 a. m.	3.6	19.5° N	69.1° W	5 km	SGN	República Dominicana
7/2/2022	11:41:58 a. m.	3.8	18.4° N	73.3° W	11 km	SGN	Haití
7/2/2022	11:15:14 a. m.	3.3	19.7° N	73.1° W	5 km	SGN	Haití
7/2/2022	7:24:46 a. m.	3.3	18.6° N	69.5° W	73 km	SGN	República Dominicana
7/2/2022	4:49:24 a. m.	3.3	18.6° N	73.7° W	5 km	SGN	Haití
7/2/2022	4:11:19 a. m.	3.5	18.4° N	73.4° W	5 km	SGN	Haití
6/2/2022	5:11:14 a. m.	3.5	18.4° N	73.3° W	5 km	SGN	Haití
6/2/2022	3:21:05 a. m.	4.2	18.5° N	73.3° W	5 km	SGN	Haití
5/2/2022	10:15:19 p. m.	3.4	19.2° N	67.2° W	5 km	SGN	Canal de la Mona
5/2/2022	8:54:57 p. m.	3.2	18.4° N	70.4° W	1 km	SGN	República Dominicana

5/2/2022	3:16:02 p. m.	3.6	18.4° N	73.3° W	16 km	SGN	Haití
5/2/2022	6:47:52 a. m.	3.9	18.2° N	71.8° W	21 km	SGN	República Dominicana
3/2/2022	3:27:01 a. m.	3.0	20.3° N	71.0° W	10 km	SGN	República Dominicana
3/2/2022	3:11:00 a. m.	3.8	18.3° N	71.5° W	8 km	SGN	República Dominicana
3/2/2022	3:05:26 a. m.	3.4	19.2° N	69.8° W	5 km	SGN	República Dominicana
2/2/2022	8:18:04 p. m.	3.7	18.6° N	69.8° W	90 km	SGN	República Dominicana
2/2/2022	7:16:33 p. m.	3.4	19.8° N	71.0° W	9 km	SGN	República Dominicana
2/2/2022	4:08:47 p. m.	3.5	19.8° N	71.0° W	8 km	SGN	República Dominicana
2/2/2022	5:25:12 a. m.	3.1	19.5° N	69.9° W	10 km	SGN	República Dominicana
2/2/2022	4:37:01 a. m.	3.7	19.5° N	70.8° W	5 km	SGN	República Dominicana
2/2/2022	3:43:53 a. m.	3.7	18.4° N	73.3° W	19 km	SGN	Haití
1/2/2022	8:19:26 a. m.	3.5	18.5° N	73.3° W	7 km	SGN	Haití
1/2/2022	6:40:11 a. m.	3.1	18.2° N	71.0° W	5 km	SGN	República Dominicana
1/2/2022	4:15:34 a. m.	3.2	19.8° N	69.5° W	5 km	SGN	República Dominicana
1/2/2022	3:20:20 a. m.	4.4	18.3° N	71.4° W	6 km	SGN	República Dominicana
1/2/2022	2:59:45 a. m.	3.1	19.2° N	69.7° W	5 km	SGN	República Dominicana
Enero							
Fecha	Hora (UTC)	Magnitud	Latitud	Longitud	Profundidad	Institución	Ubicación
31/1/2022	9:51:24 p. m.	3.7	18.4° N	73.3° W	11 km	SGN	Haití
31/1/2022	3:50:10 p. m.	4.4	18.5° N	73.3° W	9 km	SGN	Haití
31/1/2022	12:56:27 p. m.	3.4	19.1° N	69.0° W	2 km	SGN	Océano Atlántico
31/1/2022	11:08:52 a. m.	4.4	18.4° N	73.3° W	5 km	SGN	Haití
31/1/2022	6:44:57 a. m.	3.6	18.4° N	73.3° W	6 km	SGN	Haití
31/1/2022	5:00:06 a. m.	4.3	18.5° N	73.4° W	5 km	SGN	Haití
31/1/2022	4:57:04 a. m.	4.8	18.5° N	73.3° W	5 km	SGN	Haití
31/1/2022	4:14:31 a. m.	4.2	18.3° N	71.4° W	5 km	SGN	República Dominicana
30/1/2022	11:42:22 p. m.	3.0	18.7° N	71.9° W	6 km	SGN	República Dominicana
30/1/2022	6:54:35 p. m.	3.5	18.4° N	73.3° W	20 km	SGN	Haití
30/1/2022	4:24:18 p. m.	4.6	18.4° N	73.3° W	5 km	SGN	Haití

30/1/2022	4:12:41 p. m.	4.0	18.4° N	73.3° W	5 km	SGN	Haití
30/1/2022	11:11:00 a. m.	3.3	18.1° N	73.5° W	11 km	SGN	Haití
30/1/2022	9:55:21 a. m.	3.4	18.4° N	73.4° W	14 km	SGN	Haití
30/1/2022	5:45:31 a. m.	3.1	18.4° N	73.4° W	14 km	SGN	Haití
29/1/2022	11:08:23 p. m.	3.2	19.7° N	70.6° W	9 km	SGN	República Dominicana
29/1/2022	8:19:19 p. m.	4.6	18.4° N	73.3° W	10 km	SGN	Haití
29/1/2022	9:45:43 a. m.	4.0	18.4° N	73.3° W	31 km	SGN	Haití
29/1/2022	8:47:21 a. m.	3.7	18.3° N	73.4° W	5 km	SGN	Haití
29/1/2022	8:25:01 a. m.	4.7	18.5° N	73.3° W	22 km	SGN	Haití
29/1/2022	4:56:38 a. m.	4.2	18.4° N	73.4° W	11 km	SGN	Haití
29/1/2022	12:39:13 a. m.	4.3	19.1° N	67.1° W	12 km	SGN	Canal de la Mona
28/1/2022	11:30:02 p. m.	4.3	19.5° N	67.4° W	77 km	SGN	Canal de la Mona
28/1/2022	10:44:00 p. m.	4.7	18.5° N	73.3° W	10 km	SGN	Haití
28/1/2022	2:45:13 a. m.	3.6	18.5° N	73.2° W	5 km	SGN	Haití
28/1/2022	2:03:21 a. m.	3.1	18.5° N	73.3° W	13 km	SGN	Haití
28/1/2022	1:17:36 a. m.	3.3	18.5° N	73.2° W	5 km	SGN	Haití
27/1/2022	8:52:36 p. m.	4.1	18.5° N	73.3° W	9 km	SGN	Haití
27/1/2022	2:59:21 p. m.	3.5	18.4° N	73.4° W	5 km	SGN	Haití
27/1/2022	9:08:55 a. m.	4.1	18.5° N	73.2° W	8 km	SGN	Haití
27/1/2022	7:34:52 a. m.	3.9	18.5° N	73.3° W	13 km	SGN	Haití
27/1/2022	6:24:54 a. m.	3.5	18.5° N	73.3° W	7 km	SGN	Haití
27/1/2022	6:15:55 a. m.	3.8	19.3° N	69.9° W	2 km	SGN	República Dominicana
27/1/2022	4:50:28 a. m.	4.2	19.3° N	69.9° W	4 km	SGN	República Dominicana
26/1/2022	8:13:00 p. m.	3.7	18.5° N	73.3° W	4 km	SGN	Haití
26/1/2022	7:11:51 p. m.	3.3	18.4° N	73.3° W	5 km	SGN	Haití
26/1/2022	6:40:50 p. m.	3.3	19.0° N	70.6° W	205 km	SGN	República Dominicana
26/1/2022	4:58:23 p. m.	4.0	18.5° N	73.3° W	5 km	SGN	Haití
26/1/2022	12:47:01 p. m.	4.8	18.5° N	73.3° W	5 km	SGN	Haití
26/1/2022	9:36:50 a. m.	4.7	18.5° N	72.7° W	5 km	SGN	Haití

26/1/2022	9:16:23 a. m.	3.7	18.5° N	73.3° W	5 km	SGN	Haití
26/1/2022	3:41:44 a. m.	3.5	18.3° N	73.4° W	5 km	SGN	Haití
26/1/2022	1:49:29 a. m.	3.8	18.5° N	73.3° W	7 km	SGN	Haití
26/1/2022	1:46:26 a. m.	3.2	18.4° N	73.3° W	9 km	SGN	Haití
26/1/2022	1:46:21 a. m.	4.2	18.5° N	73.3° W	5 km	SGN	Haití
26/1/2022	1:24:55 a. m.	4.1	18.5° N	73.3° W	5 km	SGN	Haití
26/1/2022	1:18:12 a. m.	4.0	18.5° N	73.2° W	3 km	SGN	Haití
26/1/2022	1:14:28 a. m.	3.1	18.5° N	73.3° W	7 km	SGN	Haití
25/1/2022	4:51:32 p. m.	4.4	18.4° N	73.0° W	5 km	SGN	Haití
25/1/2022	3:01:05 p. m.	4.5	18.5° N	73.3° W	5 km	SGN	Haití
25/1/2022	11:32:49 a. m.	3.3	18.5° N	73.3° W	144 km	SGN	Haití
25/1/2022	11:06:05 a. m.	3.7	18.4° N	73.4° W	5 km	SGN	Haití
25/1/2022	9:00:54 a. m.	3.1	18.3° N	73.5° W	36 km	SGN	Haití
25/1/2022	6:06:05 a. m.	4.4	18.5° N	73.2° W	7 km	SGN	Haití
25/1/2022	4:02:57 a. m.	4.3	18.5° N	73.3° W	7 km	SGN	Haití
25/1/2022	3:17:47 a. m.	4.6	18.5° N	73.3° W	6 km	SGN	Haití
25/1/2022	2:28:52 a. m.	3.8	18.5° N	73.3° W	5 km	SGN	Haití
25/1/2022	2:27:32 a. m.	4.0	18.5° N	73.3° W	7 km	SGN	Haití
25/1/2022	1:04:47 a. m.	3.8	18.5° N	73.3° W	5 km	SGN	Haití
25/1/2022	1:00:44 a. m.	3.7	18.5° N	73.3° W	5 km	SGN	Haití
25/1/2022	12:35:02 a. m.	3.5	18.4° N	73.3° W	5 km	SGN	Haití
25/1/2022	12:22:59 a. m.	3.6	18.4° N	73.4° W	5 km	SGN	Haití
24/1/2022	11:26:46 p. m.	4.5	18.5° N	73.2° W	5 km	SGN	Haití
24/1/2022	9:08:50 p. m.	3.5	18.5° N	73.3° W	5 km	SGN	Haití
24/1/2022	8:01:45 p. m.	4.9	18.5° N	73.3° W	5 km	SGN	Haití
24/1/2022	6:40:43 p. m.	5.5	18.5° N	73.3° W	11 km	SGN	Haití
24/1/2022	6:38:16 p. m.	4.7	18.5° N	73.3° W	5 km	SGN	Haití
24/1/2022	6:32:23 p. m.	3.5	18.5° N	73.3° W	5 km	SGN	Haití
24/1/2022	6:16:15 p. m.	4.2	18.5° N	73.3° W	5 km	SGN	Haití

24/1/2022	5:16:36 p. m.	5.5	18.5° N	73.3° W	5 km	SGN	Haití
24/1/2022	2:47:33 p. m.	4.0	18.7° N	67.4° W	4 km	SGN	Canal de la Mona
24/1/2022	1:43:16 p. m.	4.3	19.8° N	73.1° W	5 km	SGN	Haití
24/1/2022	2:09:59 a. m.	3.1	18.3° N	71.4° W	5 km	SGN	República Dominicana
23/1/2022	8:52:20 p. m.	3.8	18.5° N	73.2° W	13 km	SGN	Haití
23/1/2022	2:19:13 a. m.	4.2	17.1° N	72.0° W	2 km	SGN	República Dominicana
23/1/2022	1:35:13 a. m.	3.0	18.1° N	67.1° W	13 km	SGN	Canal de la Mona
22/1/2022	7:45:58 p. m.	3.3	18.7° N	69.5° W	62 km	SGN	República Dominicana
21/1/2022	7:36:45 a. m.	3.4	18.4° N	73.3° W	30 km	SGN	Haití
21/1/2022	7:14:13 a. m.	3.0	19.2° N	68.8° W	5 km	SGN	Océano Atlántico
21/1/2022	12:49:27 a. m.	3.0	18.2° N	71.5° W	16 km	SGN	República Dominicana
19/1/2022	10:55:03 p. m.	3.1	18.0° N	68.3° W	34 km	SGN	Canal de la Mona
19/1/2022	5:20:29 a. m.	3.0	19.2° N	67.6° W	9 km	SGN	Canal de la Mona
19/1/2022	3:05:06 a. m.	4.1	19.1° N	67.2° W	9 km	SGN	Canal de la Mona
19/1/2022	2:02:08 a. m.	3.9	18.5° N	73.6° W	12 km	SGN	Haití
18/1/2022	6:51:50 a. m.	3.9	18.5° N	73.3° W	5 km	SGN	Haití
18/1/2022	3:30:58 a. m.	3.4	18.4° N	73.6° W	18 km	SGN	Haití
18/1/2022	1:03:18 a. m.	3.4	18.4° N	73.3° W	9 km	SGN	Haití
17/1/2022	9:41:53 p. m.	3.1	17.5° N	69.3° W	5 km	SGN	República Dominicana
17/1/2022	9:23:28 p. m.	4.0	18.5° N	73.3° W	6 km	SGN	Haití
17/1/2022	7:21:56 p. m.	4.0	18.3° N	71.9° W	17 km	SGN	República Dominicana
17/1/2022	5:47:42 p. m.	3.1	19.3° N	68.6° W	65 km	SGN	Océano Atlántico
17/1/2022	2:57:35 p. m.	3.7	19.8° N	70.9° W	6 km	SGN	República Dominicana
17/1/2022	4:05:15 a. m.	3.1	17.9° N	68.5° W	67 km	SGN	Canal de la Mona
17/1/2022	3:24:50 a. m.	3.8	19.1° N	67.2° W	11 km	SGN	Canal de la Mona
16/1/2022	11:11:59 p. m.	3.3	19.8° N	71.0° W	4 km	SGN	República Dominicana
16/1/2022	10:54:14 p. m.	4.1	20.3° N	71.0° W	10 km	SGN	República Dominicana