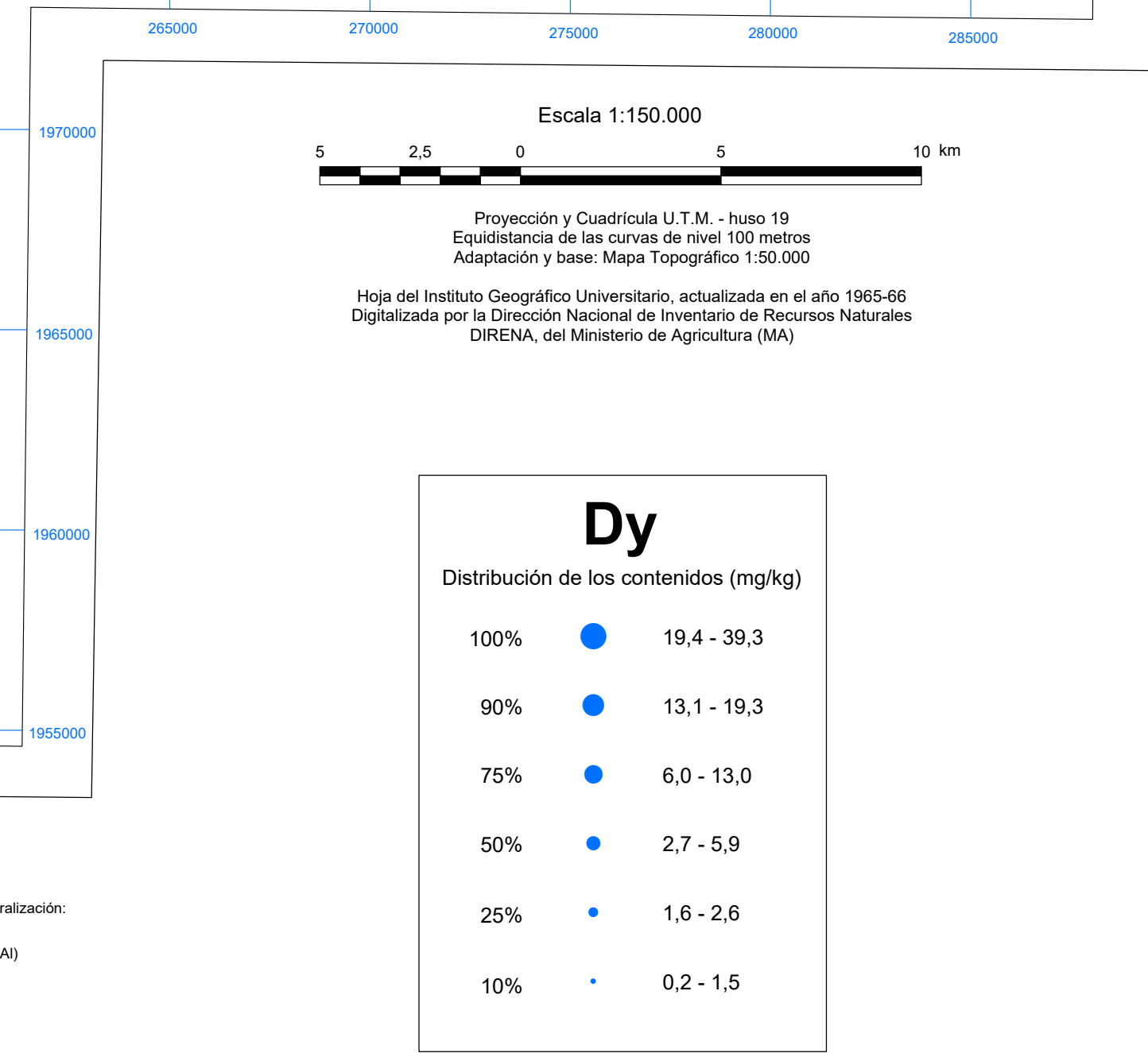
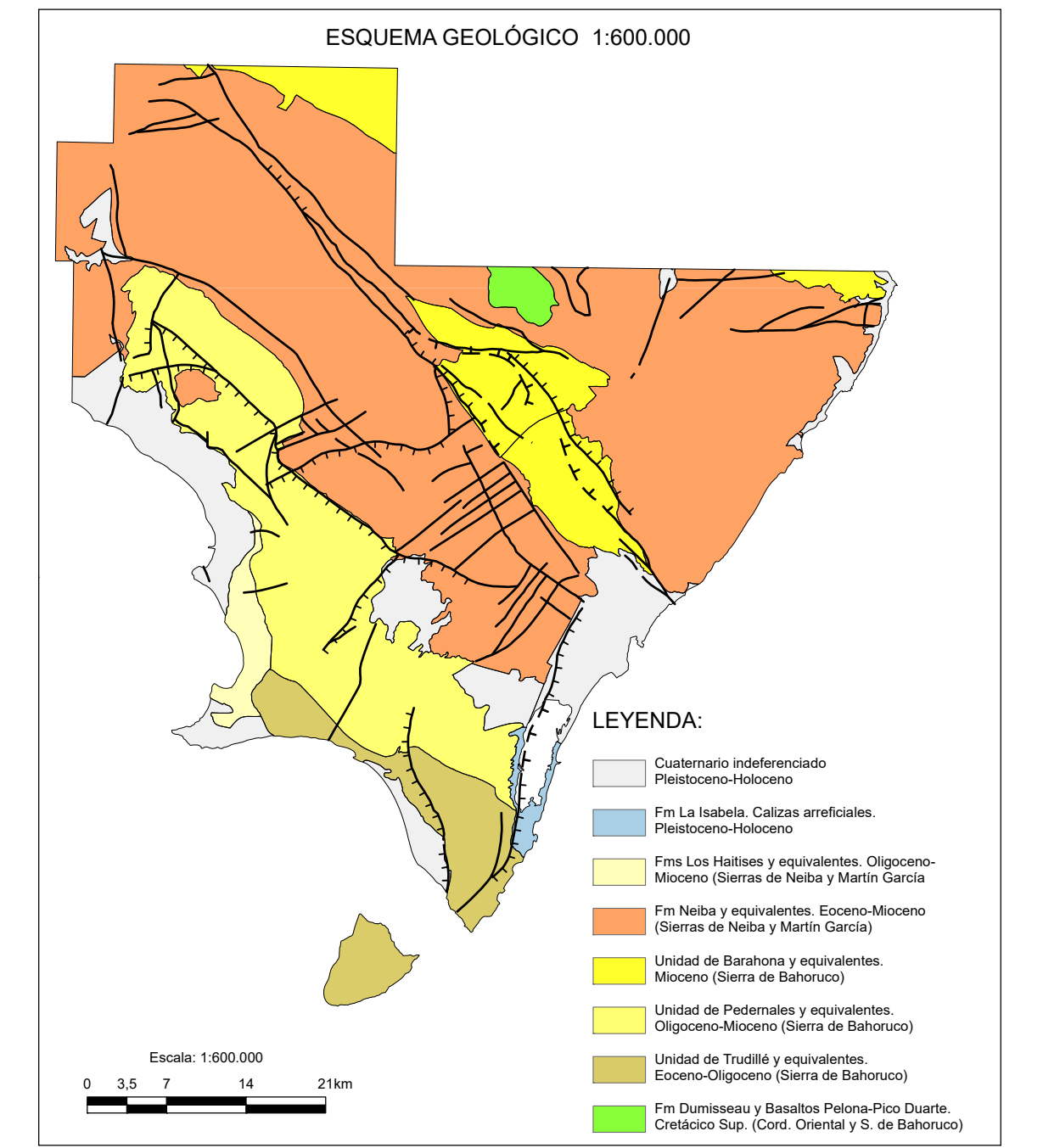
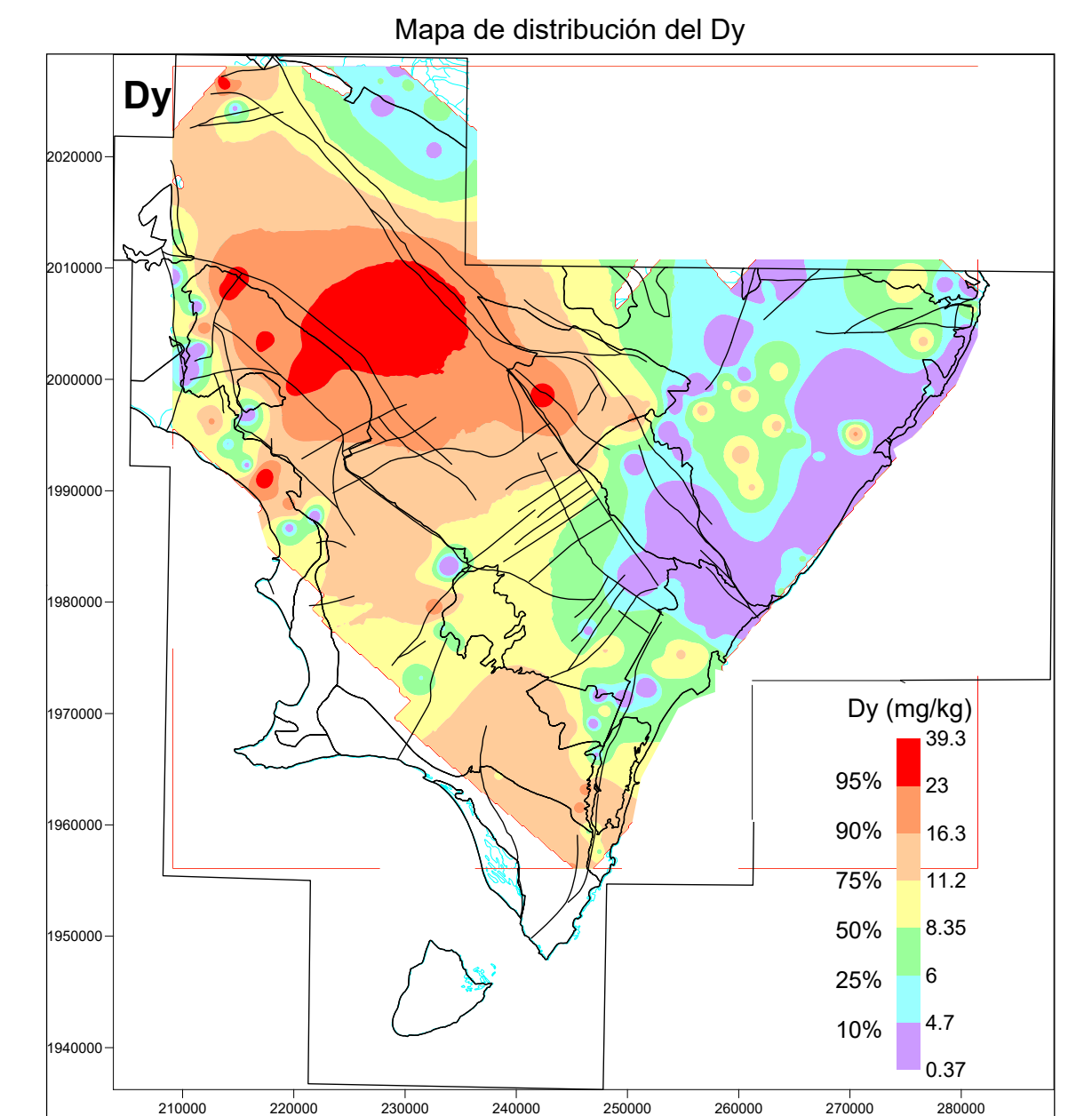
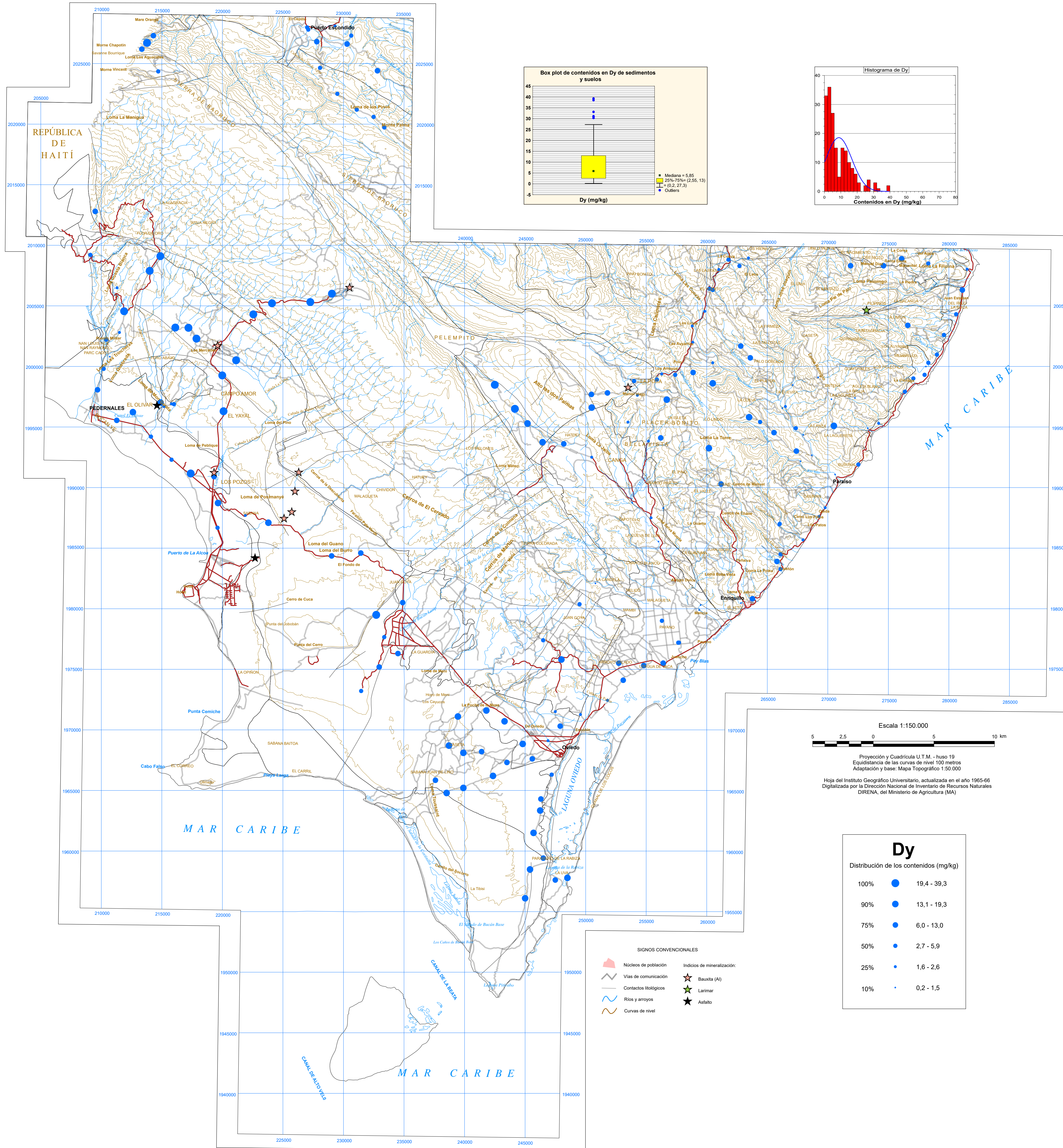


CARTOGRAFÍA GEOQUÍMICA DE LA REPÚBLICA DOMINICANA



CARTOGRAFÍA GEOTEMÁTICA EN LA REPÚBLICA DOMINICANA
CARTOGRAFÍA Y EXPLORACIÓN GEOQUÍMICA

PROYECTO ZONA SUR
Distribución de Dy en arroyos a escala 1:50.000 y 1:100.000

Geoquímica de Sedimentos de Arroyos

MAPA DE DISTRIBUCIÓN DEL DISPROSIO

Mapa núm. 17

FINANCIADO POR EL PROGRAMA SYSDIN DE LA UNIÓN EUROPEA
AUTORIDAD CONTRATANTE: GOBIERNO DE LA REPÚBLICA DOMINICANA
ORDENADOR NACIONAL PARA LOS FONDOS EUROPEOS DE DESARROLLO