CARTOGRAFÍA GEOQUÍMICA DE LA REPÚBLICA DOMINICANA

SERVICIO GEOLÓGICO NACIONAL
REPÚBLICA DOMINICANA

MINISTERIO DE CIENCIA E INNOVACIÓN
Instituto Geológico y Minero de España

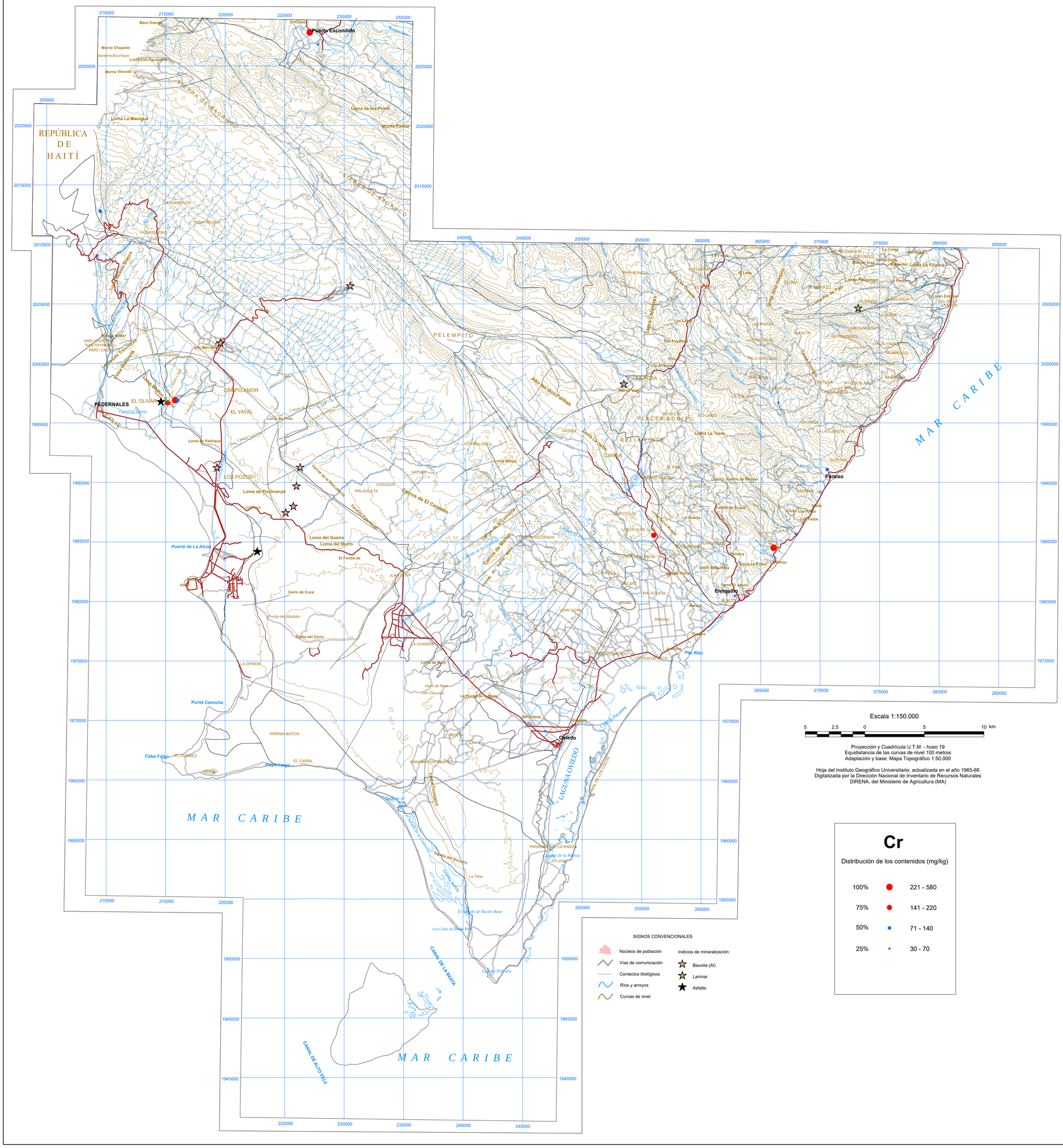

Cr

Distribución de los contenidos (mg/kg)

100%	●	221 - 580
75%	●	141 - 220
50%	●	71 - 140
25%	●	30 - 70

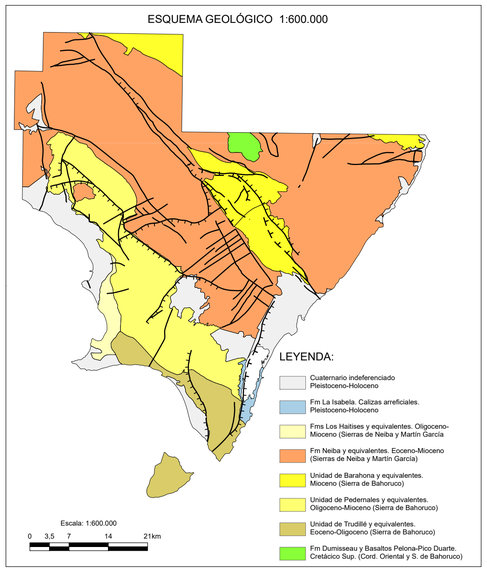

CARTOGRAFÍA GEOTEMÁTICA EN LA REPÚBLICA DOMINICANA

CARTOGRAFÍA Y EXPLORACIÓN GEOQUÍMICA

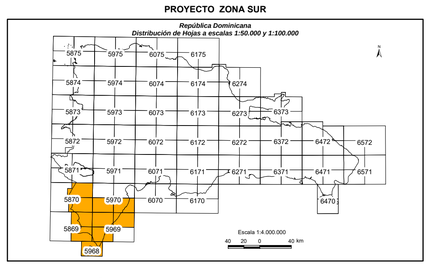

ANÁLISIS DE CONCENTRADOS DE BATEAS

CROMO

Mapa núm. 84

FINANCIADO POR EL PROGRAMA SYSMIN DE LA UNIÓN EUROPEA
AUTORIDAD CONTRATANTE: GOBIERNO DE LA REPÚBLICA DOMINICANA
ORDENADOR NACIONAL PARA LOS FONDOS EUROPEOS DE DESARROLLO