CARTOGRAFÍA GEOQUÍMICA DE LA REPÚBLICA DOMINICANA

SERVICIO GEOLÓGICO NACIONAL
REPÚBLICA DOMINICANA

MINISTERIO DE CIENCIA E INNOVACIÓN
Instituto Geológico y Minero de España

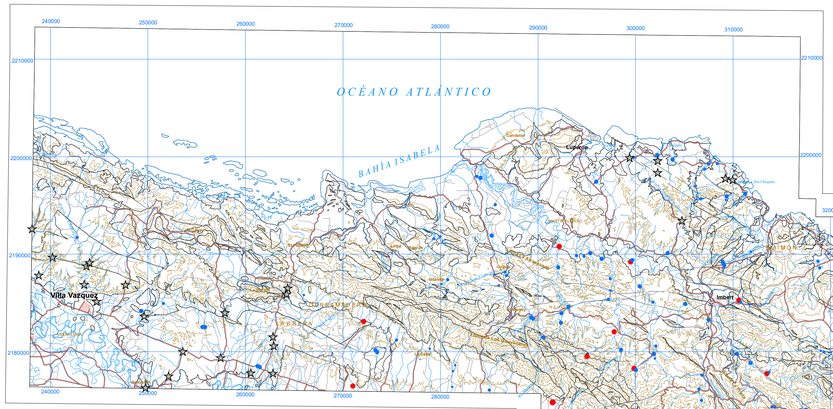

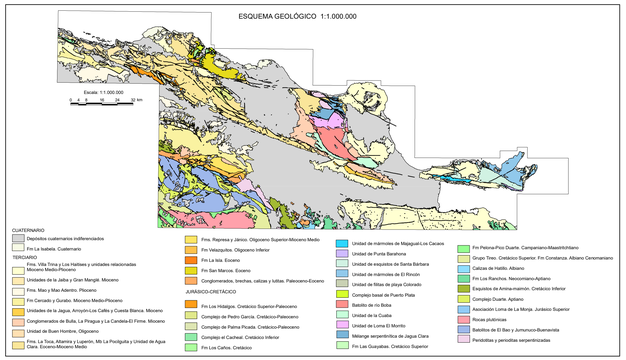

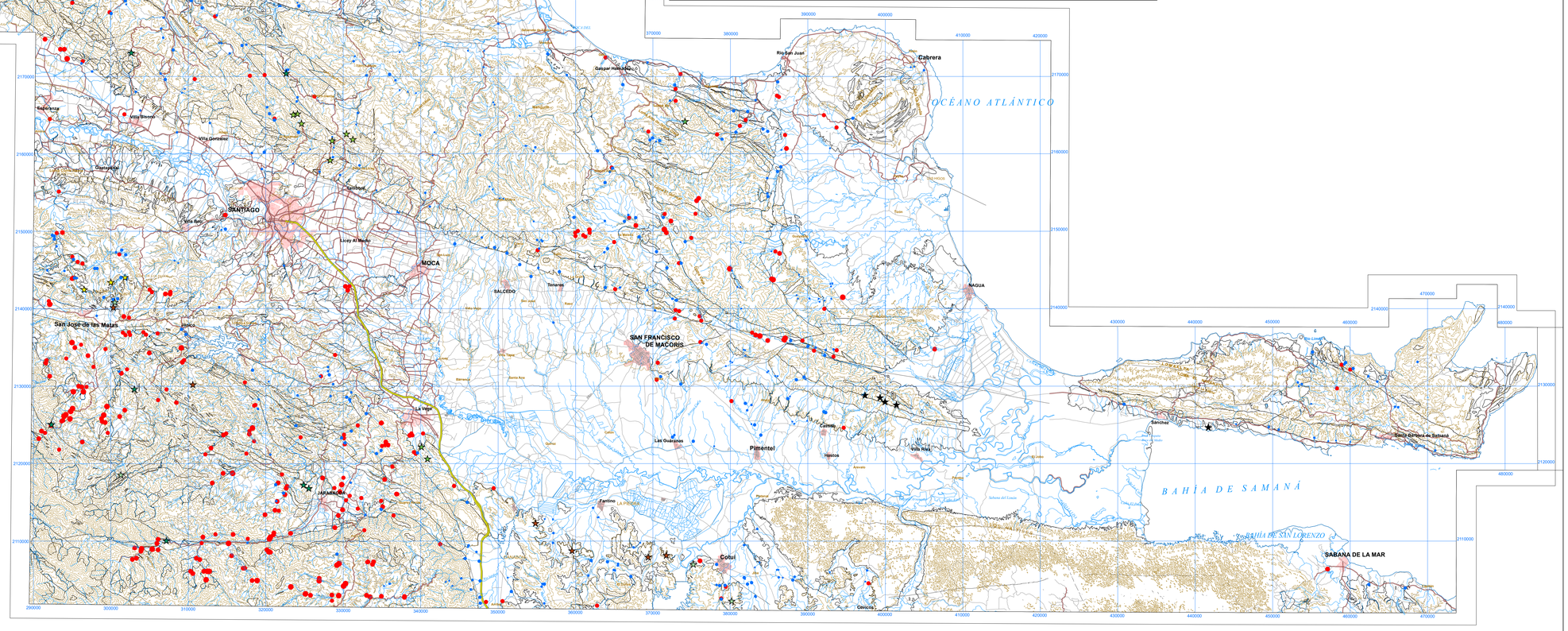

CARTOGRAFÍA GEOTEMÁTICA EN LA REPÚBLICA DOMINICANA

CARTOGRAFÍA Y EXPLORACIÓN GEOQUÍMICA

PROYECTO ZONA NORTE

Hojas a escala 1:50.000 y 1:100.000

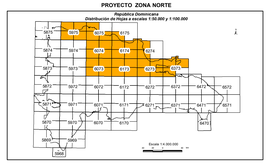

ESTUDIO MINERALOMÉTRICO

MAGNETITA

Mapa núm. 111

Magnetita

Contenido (g/m)^3

100%	9101 - 46230
95%	2191 - 9100
80%	541 - 2190
60%	153 - 540
40%	51 - 152
20%	0 - 50

SIGNOS CONVENCIONALES

- Núcleos de población
- Vías de comunicación
- Contactos litológicos
- Ríos y arroyos
- Curvas de nivel

Indicios de mineralización:

- Cobre
- Oro
- Pirita
- Níquel
- Hierro
- Yeso
- Ámbar
- Carbón

FINANCIADO POR EL PROGRAMA SYSMIN DE LA UNIÓN EUROPEA
AUTORIDAD CONTRATANTE: GOBIERNO DE LA REPÚBLICA DOMINICANA
ORDENADOR NACIONAL PARA LOS FONDOS EUROPEOS DE DESARROLLO