CARTOGRAFÍA GEOQUÍMICA DE LA REPÚBLICA DOMINICANA

ESCALA 1:150.000

SERVICIO GEOLÓGICO NACIONAL
REPÚBLICA DOMINICANA

RESTAURACIÓN	5873
DAJABÓN	5874
MONTE CRISTI	5875
ARROYO LIMÓN	5973
MAO	5974

Esquema Geológico 1:600.000

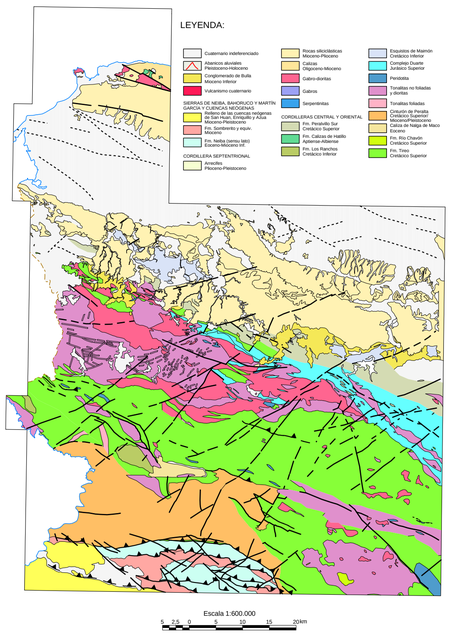

Mapa de distribución del Br

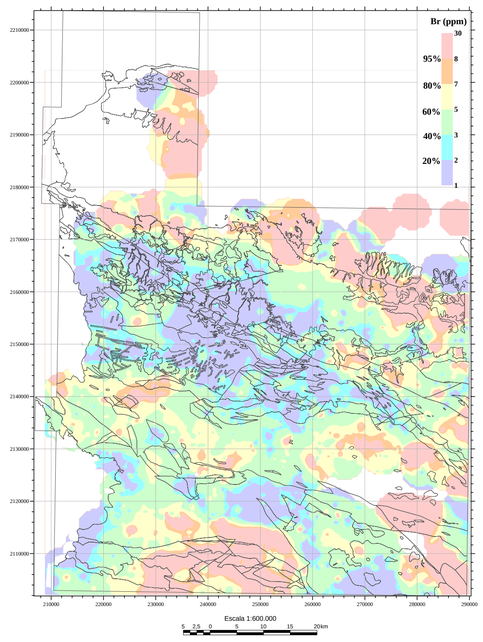

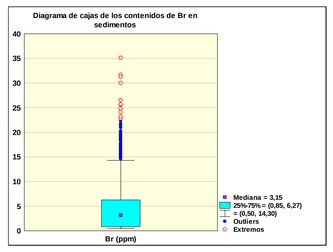

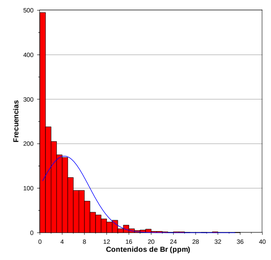

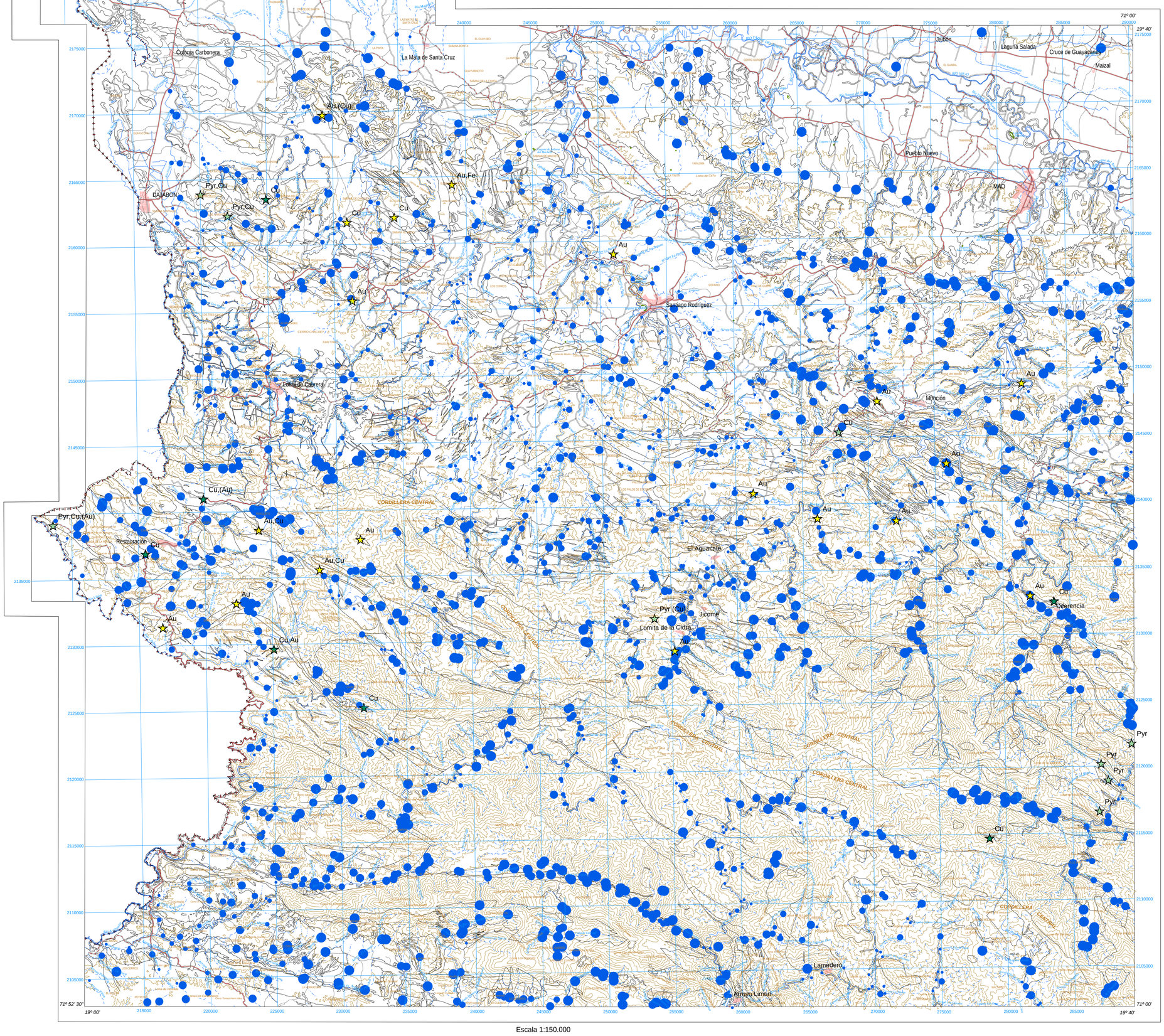

Br

Distribución de los contenidos (ppm)

100%	7,5 - 35,1
80%	4,5 - 7,4
60%	2,5 - 4,4
40%	0,7 - 2,4
20%	0,5 - 0,6

SIGNOS CONVENCIONALES

- Núcleos de población
- Vías de comunicación
- Muestras de sedimentos
- Contactos litológicos
- Ríos y arroyos
- Curvas de nivel
- Indicios de mineralización

Proyección y Cuadrícula U.T.M. - huso 19
Equidistancia de las curvas de nivel 100 metros
Adaptación y base: Mapa Topográfico 1:50.000

Hoja del Instituto Geográfico Universitario, actualizada en el año 1965-66
Digitalizada por la Dirección Nacional de Inventario de Recursos Naturales
DIRENA, de la Secretaría de Estado de Agricultura (SEA)

CARTOGRAFÍA GEOTEMÁTICA EN LA REPÚBLICA DOMINICANA

CARTOGRAFÍA Y EXPLORACIÓN GEOQUÍMICA

PROYECTO K

República Dominicana
Distribución de Hojas a escalas 1:50.000 y 1:100.000

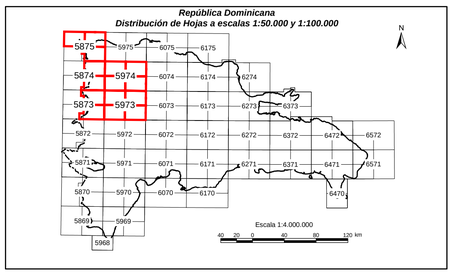

Geoquímica de Sedimentos de Arroyos

MAPA DE DISTRIBUCIÓN DEL BROMO

Mapa núm. 9

Instituto Geológico y Minero de España
brgm
inypsa

UTG-SYSMIN (AURENSA) Supervisión
SERVICIO GEOLÓGICO NACIONAL Supervisor

FINANCIADO POR EL PROGRAMA SYSMIN DE LA UNIÓN EUROPEA

AUTORIDAD CONTRATANTE:
GOBIERNO DE LA REPÚBLICA DOMINICANA
ORDENADOR NACIONAL PARA LOMÉ IV